

# 地図表示(方位)を切り替える

地図画面をワンタッチで切り替えることができます。




画面には、“北向を上”、“進行方向を上”、“3D地図”の3種類があります。

☞「メイン画面(地図)の設定を変える」F-6

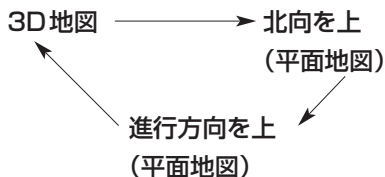
ここだけ読んでも使えます

〔現在地を表示するには〕／〔地図表示(方位)を切り替える〕

1

地図画面の  /  /  ボタンをタッチする。

：タッチするたびに方位表示と画面が切り替わります。



## ● 「3D地図」

進行方向は常に画面の上方向になります。



## ● 「北向を上」

地図の動きが気になるときは、北方向を上固定できます。



## ● 「進行方向を上」

進行方向が常に上になるようにして、現在地(自車)マークと画面の向きを一致させることができます。走行に合わせて地図が回転します。

