


## ルート表示中の画面について



- ① **現在地(歩行)マーク**  
自分の位置(現在地)と進行方向を示します。
- ② **設定ルート**  
ルート探索を行うと、探索されたルート(設定ルート)が表示されます。  
黄色：横断歩道、歩道橋など  
青色：建物内の通路など  
赤色：黄色、青色以外の一般道
- ③ **歩行モードで表示されるアイコン**  
アイコンの種類につきましては、  
[歩]「[アイコンについて](#)」下記をご覧ください。

**お知らせ** 地図画面に表示されるボタンにつきましては、[歩]「[地図画面の見かた](#)」B-10をご覧ください。

## アイコンについて

 エスカレーター

 エスカレーター(上り)

 エスカレーター(下り)


 階段


 階段(上り)

 階段(下り)

 歩道橋

 スロープ

 スロープ(上り)

 スロープ(下り)

 エレベーター

 踏み切り

**お知らせ** 歩行者用の詳細な地図データが収録されている地域は、より歩行に適したルートを設定できます。