


# 主な特長


## 目的地を選ぶだけで行き方を表示

目的地を指定すると、探索されたルートを表示して案内します。目的地は地図上で直接指定したり、施設の名前や種類から絞り込んで探すこともできます。

 「**現在地から目的地までのルートを探索する場合**」 B-22

また、あらかじめ自宅を登録しておく、現在地から自宅までのルートを表示して案内します。



 「**自宅を登録する**」 B-19

 「**現在地から自宅までのルートを探索する場合**」 B-23

## 住所や電話番号から目的地を検索

住所または電話番号を入力して、本ソフトに収録されているデータから目的地を探すことができます。住所は、約3,500万件収録されています。電話番号は、NTTタウンページの情報の一部(約800万件)および(株)ダイケイのテレデータ(個人宅情報約3,000万件)が収録されています。

※個人宅の場合は、電話番号登録者の名字の入力が必要です。

 「**住所で地点を探す**」 C-4 /  「**電話番号で地点を探す**」 C-7


## ハイブリッド検索

施設50音で「50音順」「距離順」に並び替えたり、「地域」「ジャンル」のキーワードで施設を絞り込んで探すことができます。

 「**施設の名前で地点を探す [50音]**」 C-9

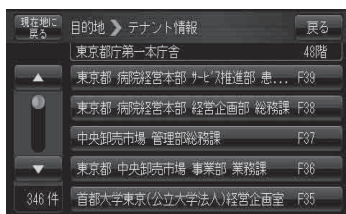


## ビルの中の店舗を探す(テナント情報)

市街地図(詳12m/詳25m)から、ビルの中のテナント情報を確認することができます。施設(物件)にカーソル(→)を合わせると、地図画面上にビル名が表示されます。 (設定)をタッチし、設定メニューを表示させ、**テナント情報**をタッチするとテナント情報を見ることができます。

 「**設定メニューについて**」 B-16

※データが収録されていない施設(物件)はカーソル(→)を合わせても名称は表示されません。



## おでかけ旅ガイド

パソコン上から指定 Web サイト(おでかけ旅ガイド)にアクセスして SDメモリーカードへ地点やルートを保存することができます。SDメモリーカードに保存した地点は本機で確認したり、登録することができます。また、SDメモリーカードに保存したルートの本機で再探索することができます。

 「**おでかけ旅ガイド**」 A-32