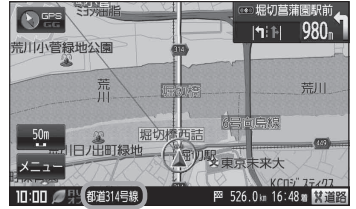


“道路名を表示” について

お知らせ

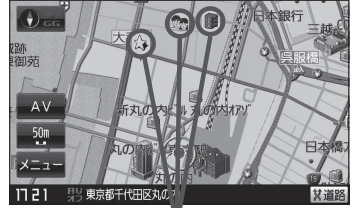
- 情報バーに道路名称を表示します。
- 道路名表示ができない場合は周辺の住所を表示します。
- GPS衛星電波の誤差により、実際に走行している道路名が出なかったり、近くの別の道路名が出る場合もあります。



“登録地点を表示” について

お知らせ

チェックマーク(✓印)を消すと、地図上から登録地点マークを消すことができます。

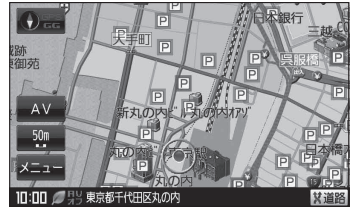


登録地点

“ランドマーク設定した内容を表示” について

お知らせ

チェックマーク(✓印)を消すと、地図上にランドマーク表示しません。
 「ランドマーク表示の設定をする」F-27



各種設定
をする

基本表示の設定をする

“緯度・経度を表示” について

お知らせ

地図画面(現在地表示時は除く)に、緯度・経度を表示することができます。



“マップコードを表示” について

お知らせ

情報バー(現在地表示時は除く)にマップコードを表示することができます。

