


細街路探索について

細街路を含めたルート探索を行うことができます。

お知らせ

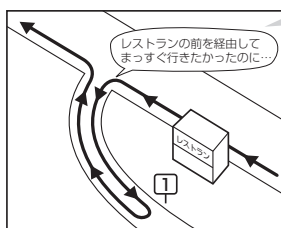
- せますぎて、自動車が通行できない細街路を案内することがあります。運転の際は現地の状況に従ってください。
- 走行中は、細街路を走行しているときのみ表示されます。
※細街路によっては、常時表示されるものもあります。
※細街路とは道幅5.5m未満の道路のことをいいます。
- 細街路の時間規制は考慮されない場合があります。
※市街地図の収録エリアについては、 L-10をご覧ください。

経由地、目的地の設定の注意点

経由地、目的地は必ず最詳細地図で、車線などを確認して設定してください。最詳細地図で設定しなかった場合、意図しない位置に設定してしまう場合があります。

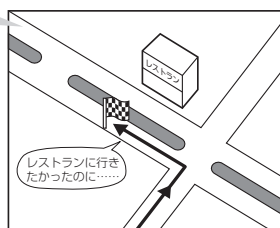
※経由地/目的地は、交差点には設定しないでください。

例) 設定したい経由地付近に
細街路がある場合



立ち寄りたい地点とは別の道路上に設定され、正しいルートが作れないことがあります。

例) 中央分離帯のある一般道路に
目的地を設定した場合

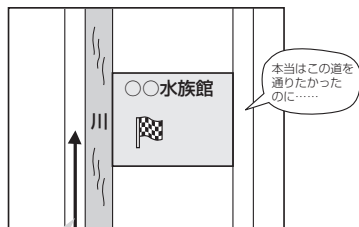


目的地と逆の車線に設定されたり、遠まわりなルートを設定することがあります。

最詳細地図で
見てみると…

メニューの検索で施設の地図を探した場合

例) 「施設の名前から探す」で“○○水族館”の地図を表示し、
目的地を登録した場合



目的地マークに一番近い道路であるため、川の反対側の道路がルート探索の目的地になります。

出発地/経由地/目的地のマークは施設上に登録されますが、ルート探索時は登録した地点に一番近い“探索データのある道路”が地点となりますので、意図したルートとは違うルートが設定される場合があります。

これをさけるには、最詳細地図で登録した地点に一番近い探索データのある道路(目的地方向の車線側)に登録してください。