












**事故多発地点警告について**

- 事故が多く発生している場所に  \*<sup>1</sup> を表示し、付近を走行すると案内警告マーク( B-4)と音声\*<sup>2</sup>でお知らせします。
  - \* 1 印… は地図の縮尺スケールが50 m、100 mの場合に表示されます。  
※縮尺スケールの50 mは市街地図(詳50 m)ではありません。
  - \* 2 印…案内音量が消音の場合は、お買い上げ時の音量設定でお知らせします。  
 「音声案内の音量を調整する」G-9
-  にカーソル(-|-)を合わせても事故多発地点の詳細情報は表示されません。

**盗難多発地点警告について**

- 盗難多発地点は青森県、岩手県、宮城県、福島県、群馬県、埼玉県、千葉県、石川県、福井県、山梨県、長野県、岐阜県、静岡県、愛知県、三重県、滋賀県、京都府、大阪府、兵庫県、奈良県、和歌山県、島根県、岡山県、広島県、山口県、香川県、佐賀県、長崎県、熊本県、大分県、鹿児島県、沖縄県に対応しています。
- 地図の縮尺スケールが100 m以下の場合、車上ねらいなど盗難が多く発生している地域に  を表示します。  
※盗難多発地点とありますが、 がある場所ではなく、あくまでその周辺地域です。
- 盗難多発地点の  は最も盗難の危険が高い順に赤色、黄色、青色の3段階で表示しています。(各府県によって基準は異なります。)
- 盗難多発地点付近(半径250 m以内)を目的地に設定した場合、ルート探索前と目的地付近を走行中にメッセージと音声\*でお知らせします。
  - \* 印…案内音量が消音の場合は、お買い上げ時の音量設定でお知らせします。  
 「音声案内の音量を調整する」G-9
- 3D地図では  の表示はされませんが、地図画面上に“車上ねらい多発地点”は表示されません。  
 「地図表示(方位)を切り換える」B-6