













**事故多発地点警告について**

- 事故が多く発生している場所に  \* を表示し、付近を走行すると案内警告マーク (  B-4 ) と音声でお知らせします。
  - \* 印…  は地図の縮尺スケールが 50 m、100 m の場合に表示されます。
    - ※ 縮尺スケールの 50 m は市街地図 ( 詳 50 m ) ではありません。
-  にカーソル (  ) を合わせても事故多発地点の詳細情報は表示されません。

**盗難多発地点警告について**

- 地図の縮尺スケールが 100 m 以下の場合、車上ねらいなど盗難が多く発生している地域に  を表示し、  にカーソル (  ) を合わせると、地図画面上に“車上ねらい多発地点”が表示されます。
  - ※ 盗難多発地点とありますが、  がある場所ではなく、あくまでその周辺地域です。
  - ※ 3D 地図では  の表示はされますが、地図画面上に“車上ねらい多発地点”は表示されません。  
  B-6
- 盗難多発地点は青森県、岩手県、宮城県、福島県、群馬県、埼玉県、千葉県、石川県、福井県、山梨県、長野県、岐阜県、静岡県、愛知県、三重県、滋賀県、京都府、大阪府、兵庫県、奈良県、和歌山県、島根県、岡山県、広島県、山口県、香川県、佐賀県、長崎県、熊本県、大分県、鹿児島県、沖縄県に対応しています。
- 盗難多発地点の  は最も盗難の危険が高い順に赤色、黄色、青色の3段階で表示しています。(各府県によって基準は異なります。)
- 盗難多発地点付近 ( 半径約 250 m 以内 ) を目的地に設定した場合、ルート探索前にメッセージと音声でお知らせします。