






クイック機能について

地図スクロール時に (設定) をタッチする

- **目的地にする** ボタン
: 目的地を登録し、ルートを探します。
 「現在地から目的地までのルートを探する」B-30
- **出発地にする** ボタン
: 出発地を登録し、ルートを探します。
 「(出発地/目的地の変更)」D-10
※ルート編集画面で出発地の変更を行う場合に表示されます。
- **経由地にする** / **経由地追加** ボタン
: 経由地を登録し、ルートを探します。
 「(経由地の追加)」D-13
 「(経由地の変更/削除)」D-16
※ルート編集画面で経由地の追加/変更を行う場合に表示されます。
※ルート案内を停止している場合、このボタンは表示されません。
- **自宅にする** ボタン
: 自宅を登録します。
 「自宅を登録する」B-26
※地点編集画面で自宅の登録を行う場合に表示されます。
- **地点登録** ボタン
: 地点の登録を行います。
 「地点を登録する」B-24
- **地点編集** ボタン
: 登録地点マークにカーソル(-|-)を合わせたとき、登録地点の編集や削除をすることができます。
 「登録地点の編集/見る」E-19
※登録地点が2つ以上ある場合、並び替えを行うこともできます。
- **周辺検索** ボタン
: スクロール先の周辺施設を検索することができます。
 「周辺にある施設から地点を探す」C-20
- **施設の詳細** ボタン
: スクロール先に施設の詳細がある場合に住所や電話番号などの詳細情報が確認できます。
- **テナント情報** ボタン
: テナント情報(建物の名前だけでなく、建物の中のテナント名や階数、電話番号などの詳細情報)が確認できます。
 「主な特長」3
※詳5m/詳12m/詳25m/詳50m縮尺スケールでテナント情報のある物件にカーソル(-|-)をあわせませす。