






























マーク一覧表

交通情報によっては、下記のマークが表示されます。

※下記マークは一例です。

事故 	凍結 	チェーン規制 	駐車場(混雑)  (橙)	車線規制 	入り口制限 	速度規制 ^{40km/h} 	速度規制 ^{90km/h} 
故障車 	作業 	進入禁止 	駐車場(不明)  (黒)	徐行 	速度規制 ^{10km/h} 	速度規制 ^{50km/h} 	
路上障害 	通行止め/閉鎖 	駐車場(空)  (青)	駐車場(閉) 	入り口閉鎖 	速度規制 ^{20km/h} 	速度規制 ^{80km/h} 	
工事 	片側交互通行 	駐車場(満)  (赤)	対面通行 	大型通行止め 	速度規制 ^{30km/h} 	速度規制 ^{70km/h} 	

VICS放送局

平成23年4月1日現在、開局されている放送局は次のとおりです。

VICS旭川(85.8MHz)、VICS札幌(85.2MHz)、VICS函館(87.0MHz)、VICS北見(86.0MHz)、
 VICS仙台(82.5MHz)、VICS福島(85.3MHz)、VICS前橋(81.6MHz)、VICSさいたま(85.1MHz)、
 VICS宇都宮(80.3MHz)、VICS水戸(83.2MHz)、VICS東京(82.5MHz)、VICS千葉(80.7MHz)、
 VICS横浜(81.9MHz)、VICS長野(84.0MHz)、VICS新潟(82.3MHz)、VICS甲府(85.6MHz)、
 VICS静岡(88.8MHz)、VICS金沢(82.2MHz)、VICS名古屋(82.5MHz)、VICS岐阜(83.6MHz)、
 VICS津(81.8MHz)、VICS大津(84.0MHz)、VICS奈良(87.4MHz)、VICS京都(82.8MHz)、
 VICS大阪(88.1MHz)、VICS和歌山(84.7MHz)、VICS神戸(86.5MHz)、VICS岡山(88.7MHz)、
 VICS広島(88.3MHz)、VICS山口(85.3MHz)、VICS松山(87.7MHz)、VICS松山(87.7MHz)、
 VICS徳島(83.4MHz)、VICS福岡(84.8MHz)、VICS大分(88.9MHz)、VICS熊本(85.4MHz)、
 VICS宮崎(86.2MHz)、VICS高知(87.5MHz)、VICS佐賀(81.6MHz)、VICS長崎(84.5MHz)、
 VICS鹿児島(85.6MHz)、VICS沖縄(88.1MHz)、VICS福井(83.4MHz)、VICS富山(81.5MHz)、
 VICS山形(82.1MHz)、VICS秋田(86.7MHz)、VICS青森(86.0MHz)、VICS松江(84.5MHz)、
 VICS鳥取(85.8MHz)、VICS盛岡(83.1MHz)、VICS釧路(88.5MHz)

※交通情報は、NHK-FM放送局の電波の一部を使用して放送されています。

上記の周波数は親局のものです。これら親局の中継局でも、交通情報を受信できます。

お知らせ

- VICSのサービスエリア外の地域やトンネルの中など電波の届きにくい場所、電波状況の悪い場合などは、交通情報の受信が困難になったり、情報がそろうのに時間がかかることがあります。
- VICS放送局の情報提供時間は、24時間です。ただし、メンテナンスのため、午前1時～午前5時までは放送を休止する場合がありますので、この間は、交通情報は受信できません。