


## 地図表示の設定をする


### 3D地図の角度を調整する

メイン画面、右画面で3D地図表示時に、地図を見下ろす角度を高く設定すると、道路を上空から見下ろす感じで地図が表示され、低く設定すると、道路を水平方向から見る感じで地図が表示されます。

**1** F-15手順**1**～**3**に従って操作する。

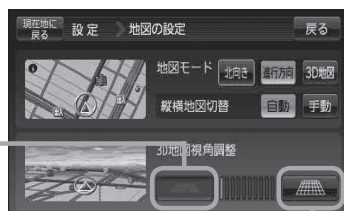
**2**  /  をタッチして調整する。

 : 角度を下げます。

 : 角度を上げます。

タッチすると  
角度が下がる。

タッチすると  
角度が上がる。



見下ろし角度が低いとき



見下ろし角度が高いとき



**3** 現在地の地図画面に戻るときは、**現在地に戻る** をタッチする。