









⑪ 各種マーク表示 ( /  /  /  /  /  / )

 : エコドライブを開始したときに情報バーに表示します。

 「エコドライブ情報を設定する」E-6

 : AVモード(音楽再生/テレビ視聴/録画番組再生/画像再生/動画再生/AUXモード)がオフのとき情報バーに表示します。

 /  /  /  /  /  /  : NAVIモード中に音楽再生/テレビ視聴/録画番組再生/テレビ視聴(ワンセグ番組録画中)/画像再生/動画再生/AUXモードがONのときに情報バーに表示します。

⑫ 現在の時刻

⑬  盗難多発地点警告

地図の縮尺スケールを100 m以下に設定した場合、盗難が多く発生している場所にマークを表示します。

 「ルート案内画面の設定をする」F-22






⑭  事故多発地点

地図の縮尺スケールを50mまたは100mに設定した場合、事故が多く発生している場所にマークを表示します。

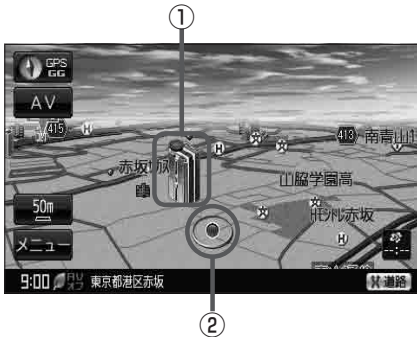
※縮尺スケールの50mは詳細50m(市街地図)ではありません。

 「ルート案内画面の設定をする」F-22

お知らせ

- ②( B-10)の交差点情報表示マークは、お客様の設定によっては表示されません。  F-26
- ⑤( B-10)の現在地(自車)マークは、設定により変更できます。  F-20
- 地図に表示される記号につきましては  O-31 をご覧ください。


3D 地図画面について



① 立体アイコン


特定の建物を立体的に示します。

② 現在地(自車)マーク

走行中( マーク)自分の車の位置(現在地)と進行方向を示します。

※停車時の現在地(自車)マークは“●”です。

矢印以外を現在地(自車)マークに設定している場合は“●”にはなりません。

 「現在地(自車)マークの種類を設定する」F-20
GGの文字の色が水色の場合“●”になりません。

お知らせ

- ②の現在地(自車)マークは、設定により変更できます。  F-20

お知らせ 地図画面の表示について

- 最も詳細な地図の縮尺が地域によって異なるため、地図画面を移動して縮尺の異なる地域になると、地図が切れたような画面になります。そのまま地図を移動しつづけると、通常の地図画面に戻り、縮尺は表示中の地域の最も詳細なものに変わります。
- 走行中は、細街路を表示しません。ただし、下記の画面では、走行中も細街路を表示します。
 - ・細街路を走行しているときの現在地表示画面
 - ※細街路によっては、走行中も消えないものもあります。
 - ※細街路とは道幅5.5m未満の道路のことをいいます。