

# 地図表示(方位)を切り替える

地図表示画面をワンタッチで切り替えることができます。

画面には、“北方向を上”、“進行方向を上”、“3D地図”の3種類があります。


☞ 「地図表示の設定をする」F-15

1


 をタッチする。

: タッチするたびに方位表示と画面が切り替わります。




- 進行方向を上(平面地図)   
進行方向が常に上になるようにして、現在地(自車)マークと画面の向きを一致させることができます。走行に合わせて地図が回転します。



- 3D地図   
進行方向は常に画面の上方向になります。



- 北方向を上(平面地図)   
地図の動きが気になるときは、北方向を上固定できます。



おぼえておきたい基本操作

〔現在地を表示する〕／〔地図表示(方位)を切り替える〕