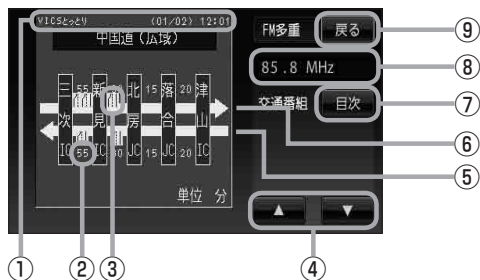


交通情報(VICS 情報)について

(例 2)



お知らせ 渋滞情報は、渋滞や混雑がない場合、または情報が不明な場合は表示されません。

①ヘッダー文

VICS 放送局名、ページ、情報提供時刻などを表示します。

②矢印方向の次の地点までの所要時間(5分単位)

この例の場合は、新見ICから三次ICまで、約55分かかることを示しています。

③ VICS 情報マーク

「「マーカー一覧表」E-49

④

画面戻し／送りをします。

⑤渋滞情報

矢印方向の渋滞状況を示します。

赤色：渋滞 橙色：混雑

⑥高速・有料道路がこの先もつづくことを示します。この先の情報提供がない場合は、灰色です。

⑦ **目次** ボタン

目次画面に戻ります。

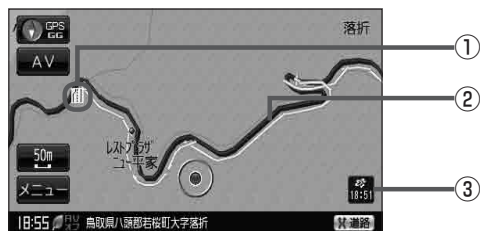
⑧受信中の周波数

⑨ **戻る** ボタン

1つ前の画面に戻ります。

レベル3(地図)表示

(例 1)



(例 2)



お知らせ

- 縮尺によってはレベル3表示できない場合があります。
- レベル3表示の情報提供時刻は、レベル1やレベル2表示の情報提供時刻と一致しない場合があります。
- 情報提供時刻が表示されている時(“— : —”表示ではない時)に、レベル3が表示できます。
- 受信状況によっては、3種類(レベル1～レベル3)の情報を全て表示することはできない場合があります。

① VICS 情報マーク


「「マーカー一覧表」E-49

②渋滞情報

赤色：渋滞 橙色：混雑

緑色：渋滞なし 黄色：規制

※渋滞の方向を矢印で表示します。

：交通情報

③ VICS タイムスタンプ

交通情報の提供時刻を表示します。

※表示可能なレベル3情報がない時は

“— : —”を表示します。

※一般情報を受信する設定になっている場合は、表示されません。

④地図をスクロールさせてVICS 情報マークにカーソル(—|—)をあわせると、マーク詳細情報が表示されます。