

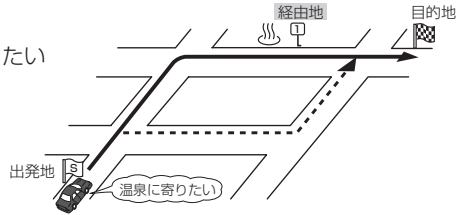
お知らせ

出発地／経由地／目的地を登録した地点から直線距離で一番近い道路がルート探索の実際の出発地／経由地／目的地になります。

経由地を使って上手にルートを作る

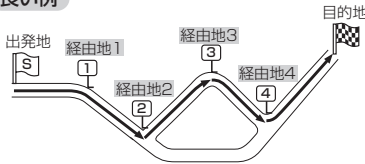
例) ルートの途中で立ち寄りた場所があるとき

経由地を設定しない場合、立ち寄りた場所を通らないルート(.....▶)を作ることがあります。

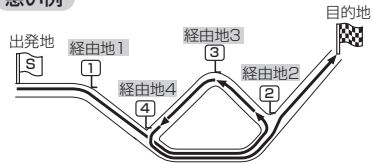


例) 経由地は出発地(現在地)から近い順に、1、2、3...と、設定してください。

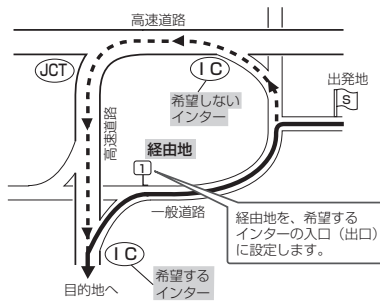
良い例



悪い例



例) 希望する高速道路インターから乗りたい(降りたい)場合



希望するICの入口(出口)に経由地を設定します。

経由地を設定しない場合は、希望しないインターを選ぶことがあり、遠回りのルート(.....▶)を選ぶことがあります。