

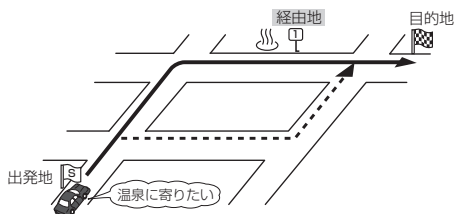
## お知らせ

出発地／経由地／目的地を登録した地点から直線距離で一番近い道路がルート探索の実際の出発地／経由地／目的地になります。

## 経由地を使って上手にルートを作る

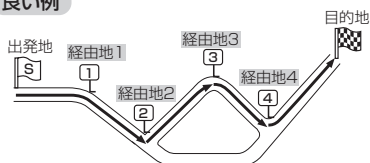
例) ルートの途中に立ち寄りた場所があるとき

経由地を設定しない場合、立ち寄りた場所を通らないルート(-----▶)を作ることがあります。

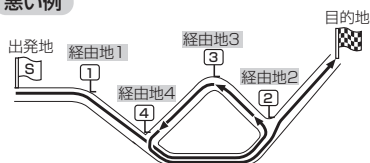


例) 経由地は出発地(現在地)から近い順に、1、2、3...と、設定してください。

良い例



悪い例



例) 希望する高速道路インターから乗りたい(降りたい)場合

希望するICの入口(出口)に経由地を設定します。  
経由地を設定しない場合は、希望しないインターを選ぶことがあり、遠回りのルート(-----▶)を選ぶことがあります。



その他