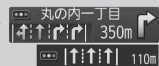
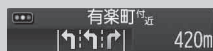


## 交差点情報表示について

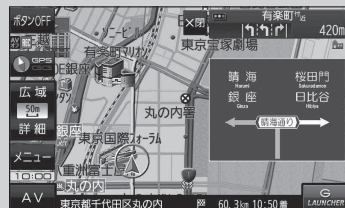
- 交差点情報は次の案内ポイントまでの距離と進む方向、交差点名を表示します。  
※表示される距離は目安です。実際の距離と異なる場合があります。  
※次の案内ポイントまで10 km以上ある場合は交差点情報に“みちなり”と表示されます。  
※ルート案内時は進む方向を黄色の矢印で表示します。
- 次の案内ポイントまでにレーン情報がある場合、交差点情報の下にレーン情報のある交差点までの距離とレーン案内を表示します。



## 方面看板の表示について

- 全国の主要交差点の国道をはじめとした一般道の行き先案内を示す方面看板が表示されます。  
※ルート案内時は進む方向を黄色の矢印で表示します。
- 方面看板は交差点の約1 km手前で表示され、案内ポイントに近づくと約150 m手前で交差点拡大図に切り換わります。  
※交差点まで約150 m未満の場合は方面看板を表示しません。
- 方面看板表示中に「**×閉**」をタッチすると、一時的に消すことができます。もう一度、表示したい場合は「**◀開**」をタッチしてください。

(例) 方面看板表示



## ETCレーンの表示について

- ETCレーン表示中に「**×閉**」をタッチすると、一時的に消すことができます。もう一度表示したいときは「**◀開**」をタッチしてください。
- ETC車載器、DSRC車載器とは連動しません。

(例) ETCレーン表示



## リアル3D表示について

- ルート案内時に札幌市、仙台市、さいたま市、千葉市、東京23区、横浜市、川崎市、相模原市、新潟市、静岡市、浜松市、名古屋市、京都市、大阪市、堺市、神戸市、岡山市、広島市、北九州市、福岡市、熊本市の一部交差点でリアル3D交差点を表示します。
- リアル3D交差点表示中に「**×閉**」をタッチすると、一時的に消すことができます。もう一度、表示したい場合は「**◀開**」をタッチしてください。

(例) リアル3D交差点表示

