


地図表示(方位)を切り替える

地図表示画面をワンタッチで切り替えることができます。
画面には、“北方向を上”、“進行方向を上”、“3D地図”の3種類があります。


☞「地図表示の設定をする」F-15

1

 をタッチする。

：タッチするたびに方位表示と画面が切り替わります。



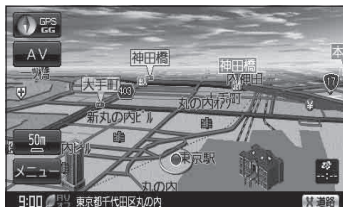
● 進行方向を上(平面地図) 

進行方向が常に上になるようにして、現在地(自車)マークと画面の向きを一致させることができます。走行に合わせて地図が回転します。



● 3D地図 

進行方向は常に画面の上方向になります。



● 北方向を上(平面地図) 

地図の動きが気になるときは、北方向を上固定できます。



おぼえておきたい基本操作

〔現在地を表示する〕／〔地図表示(方位)を切り替える〕