

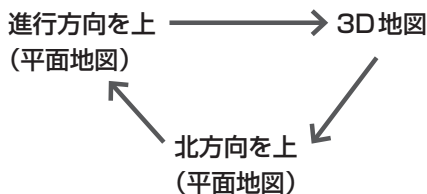
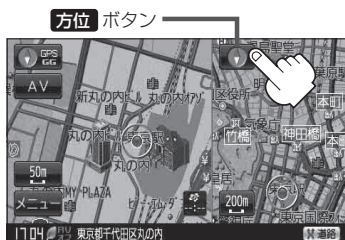
右画面の方位／縮尺スケールを変える


1 右画面地図の方位／スケールを替える。

■ 右画面地図の方位を切り替える場合

① 地図画面の **方位** をタッチする。

：タッチするたびに  (方位)と画面が切り替わります。



※地図画面の表示については「B-13をご覧ください。

■ 右画面地図を拡大／縮小する場合

① 地図画面で **縮尺スケール** をタッチする。

：画面に  /  が表示されます。

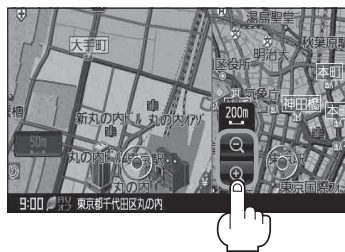
縮尺スケール ボタン






②  /  をタッチする。

 : 広域(縮小)な地図を表示します。

 : 詳細(拡大)な地図を表示します。



お知らせ

- 右画面表示時に地図のスクロールをすると全画面表示に切り替わります。
現在地に戻る / **戻る** をタッチすると、2画面表示に戻ります。
 「右画面地図表示の設定をする」F-12からでもできます。
- 右画面地図をフリーズームさせたいときは、スケール表示が出ているときに  /  をタッチし続けます。お好みの縮尺スケールになったらタッチするのを止めてください。止めたところの縮尺スケールで止まります。