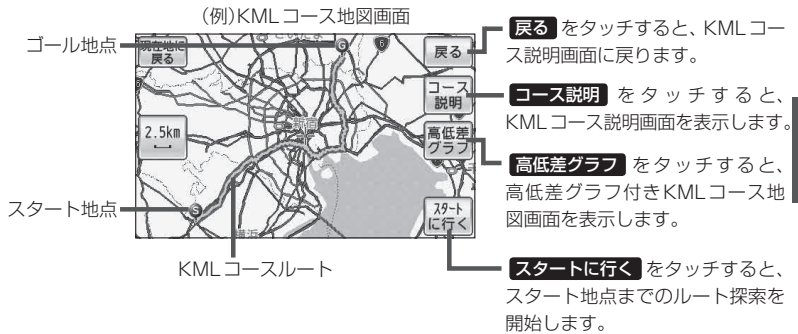
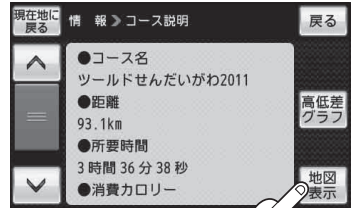


KMLコースのスタート地点を目的地設定する

地図画面を表示し、KMLコースのスタート地点を目的地に設定することができます。

1 E-29手順**1**～**3**に従って操作し、**地図表示**をタッチする。

: KMLコース地図画面が表示されます。

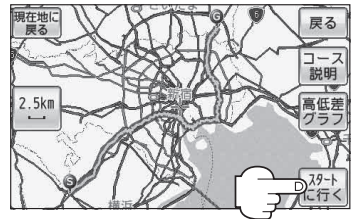


情報を見る。
設定する。

〔KMLコースを見る〕


2 **スタートに行く**をタッチする。

: スタート地点までのルート探索を開始します。



3 現在地の地図画面に戻るときは、**現在地に戻る**をタッチする。

お知らせ

- スタート地点までルート案内した場合、スタート地点に近づくとルート案内は終了します。地図画面に表示されているKMLコースルートはルート案内しませんので、KMLコースルートに沿って移動してください。
- 地図画面に表示されたKMLコースルートを消したい場合は「「KMLコースを地図画面から削除する」E-34をご覧ください。