


■ 盗難多発地点警告を設定する場合

自動車の車上ねらいが多発している地点を地図画面に表示することができます。

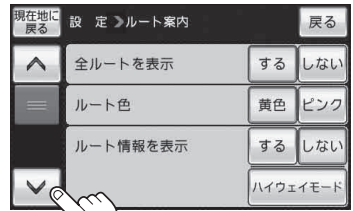
- ① を2回タッチし、“盗難多発地点警告”を表示させ、警告設定(/)を選択してタッチする。

- する** をタッチしたとき

：地図上に盗難多発地点()を表示します。

- しない** をタッチしたとき





：盗難多発地点を表示しません。



各種設定
をする

〔ルート案内画面の設定をする〕

お知らせ

- 盗難多発地点は青森県、岩手県、宮城県、福島県、群馬県、埼玉県、千葉県、石川県、福井県、山梨県、長野県、岐阜県、静岡県、愛知県、三重県、滋賀県、京都府、大阪府、兵庫県、奈良県、和歌山県、島根県、岡山県、広島県、山口県、香川県、佐賀県、長崎県、熊本県、大分県、鹿児島県、沖縄県に適用しています。
- 地図の縮尺スケールを100 m以下に設定した場合、盗難が多く発生している場所に  マークを表示します。
- 盗難多発地点の  マークの表示は3段階で表示しています。最も盗難の危険が高い場合は赤色、次に盗難の危険が高い場合は黄色、盗難の危険が低い場合は青色で表示しています。(各府県によって基準は異なります。)
- 盗難多発地点または盗難多発地点付近(半径250 m以内)を目的地に設定した場合、ルート探索前にメッセージと音声でお知らせ後、ルート探索を開始します。目的地付近を走行すると“目的地付近で車上ねらい等が多発しています。ご注意ください。”というメッセージと音声でお知らせします。
- 3D地図では  マークの表示はされませんが、地図画面上に“車上ねらい多発地点”は表示されません。
 B-14