

# C

## 目的地を探す

目的地  
を探す

|                                 |      |
|---------------------------------|------|
| 自宅周辺から目的地を探す                    | C-2  |
| 地図から目的地を探す                      | C-3  |
| 住所から目的地を探す                      | C-4  |
| 電話番号から目的地を探す                    | C-7  |
| 施設の名前から目的地を探す [50音]             | C-9  |
| 順番を並び替えて表示する                    | C-12 |
| 施設のジャンルから目的地を探す                 | C-13 |
| 周辺にある施設から目的地を探す                 | C-15 |
| 表示できる施設                         | C-18 |
| 登録地点から目的地を探す                    | C-20 |
| 登録地点の並び替えをする                    | C-22 |
| 目的地履歴から目的地を探す／削除する              | C-23 |
| 郵便番号から目的地を探す                    | C-25 |
| SDメモリーカードから目的地を探す               | C-26 |
| 緯度・経度から目的地を探す                   | C-28 |
| コードから目的地を探す                     |      |
| (まっぷるコード(MGコード))                | C-30 |
| まっぷるコード(MGコード)の更新した<br>データを使用する | C-31 |

# 自宅周辺から目的地を探す

登録した自宅周辺の地図を表示させ、自宅や自宅周辺を目的地に設定することができます。

**お知らせ** この機能を使うには、あらかじめ自宅を登録しておく必要があります。  
☞ 「自宅を登録する」B-24

1

**メニュー** → **目的地** → **自宅** をタッチする。

☞ B-20

: 自宅周辺の地図が表示されます。



2

B-29手順 **2**、**3** に従って操作する。

: 目的地を設定し、ルート案内を開始します。

- お知らせ**
- 周辺の地図を見るには、**×閉** または地図画面をタッチして設定メニューを閉じてください。  
※再度設定メニューを表示させるには、**+** (設定) をタッチしてください。  
☞ 「**設定メニューについて**」B-23
  - 現在地の地図画面に戻るには、設定メニューを閉じ、**現在地に戻る** をタッチしてください。  
※目的地を設定することなく、現在地の地図画面に戻ります。

# 地図から目的地を探す

表示中の地図から地点を探し、目的地に設定することができます。

**1** **メニュー** → **目的地** → **地図** をタッチする。

☞ B-20

：この画面に入る前の地図を表示します。



**2** 目的地に設定したい地点まで、地図をスクロールさせる。

☞ 「地図を拡大／縮小する」B-12

☞ 「地図スクロール(地図を動かす)」B-16

**3** B-29手順 **2**、**3** に従って操作する。

：目的地を設定し、ルート案内を開始します。

## お知らせ

- 周辺の地図を見るには、**×閉** または地図画面をタッチして設定メニューを閉じてください。  
※再度設定メニューを表示させるには、**+** (設定) をタッチしてください。  
☞ 「設定メニューについて」B-23
- 現在の地図画面に戻るには、設定メニューを閉じ、**現在地に戻る** をタッチしてください。  
※目的地を設定することなく、現在の地図画面に戻ります。

目的地  
を探す

〔自宅周辺から目的地を探す〕／〔地図から目的地を探す〕

# 住所から目的地を探す

住所を入力して目的地に設定することができます。本機には、約3,500万件のデータが収録されています。

**1** **メニュー** → **目的地** → **住所** をタッチする。

📍 B-20

：都道府県リスト画面が表示されます。



**2** リストから地点の住所を探す。

## ■ リストから探す場合

**例** 愛知県名古屋市中区金山1丁目5-1を探す

①  **愛知県が表示されているとき**

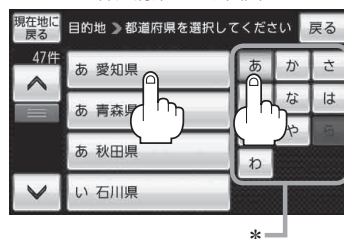
1. **あ 愛知県** をタッチする。

**愛知県が表示されていないとき**

1. 右画面の **あ** をタッチし、  
**あ 愛知県** をタッチする。

：愛知県の市区町村リストが表示されます。

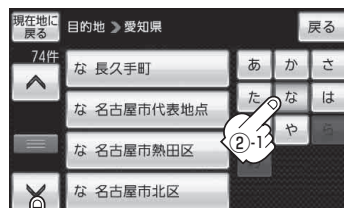
都道府県リスト画面



\*印…頭文字を連続でタッチすると  
選択している行のリストがく  
り返し表示されます。

② 右画面の **な** をタッチし、

**▼** を2回タッチする。



③ **な 名古屋市中区** をタッチする。



## 住所から目的地を探す

- ④ 右画面の **か** をタッチし、  
**か 金山** をタッチする。



- ⑤ **1丁目** をタッチする。

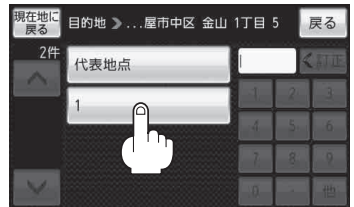


- ⑥ 右画面の **5** をタッチし、  
**5** をタッチする。



- ⑦ **1** をタッチする。

: 愛知県名古屋市中区金山1丁目5-1の周辺の  
地図が表示されます。



目的地  
を探す

(住所から目的地を探す)

## 住所から目的地を探す

### 3 B-29手順 2、3 に従って操作する。

：目的地を設定し、ルート案内を開始します。

#### お知らせ

- 周辺の地図を見るには、**×閉** または地図画面をタッチして設定メニューを閉じてください。  
※再度設定メニューを表示させるには、**+** (設定) をタッチしてください。  
**⌂** 「設定メニューについて」 B-23
- 現在地の地図画面に戻るには、設定メニューを閉じ、**現在地に戻る** をタッチしてください。  
※目的地を設定することなく、現在地の地図画面に戻ります。

#### お知らせ

- リスト画面右のひらがなは地名の頭文字です。頭文字をタッチすると、該当する地名が表示され、効率よく地域を絞り込むことができます。(入力できない文字は暗くなります。) リスト画面右の数字をタッチすると、該当する住所が表示され、効率よく場所を絞り込むことができます。
- 入力した住所を訂正したい場合は、**戻る** をタッチして、訂正したいリストまで戻ってください。
- 番地など住所の詳細が分からないときは“都道府県名”“市区町村名”“町名”を選んだあと **代表地点** をタッチすると、選んだ場所の代表地点の地図が表示されます。

# 電話番号から目的地を探す

電話番号から、その地域の地図を表示し、目的地に設定することができます。電話番号を入力して地点を探することができます。本機には、NTTタウンページの情報の一部(約800万件)および(株)ダイケイのテレデータ(個人宅情報約3,000万件)が収録されています。

1

メニュー → 目的地 → 電話番号 をタッチする。

【例】 B-20

：電話番号検索入力画面が表示されます。



目的地  
を探す

2

数字をタッチして電話番号を入力し、**検索** をタッチする。

【例】 「数字の入力方法について」 B-52

※電話番号は市外・市内局番を含めて全桁(最大10桁)入力してください。

：周辺の地図が表示されます。



入力途中で**検索** をタッチした場合  
市内局番からの周辺の地図が表示されます。

※個人宅の電話番号を入力した場合は、電話番号登録者名入力画面が表示されます。

【例】 「■ 個人宅の電話番号を入力した場合」 C-8

お知らせ

入力し検索した電話番号に対して、複数の施設候補がある場合、項目を選択すると地図が表示されます。

(住所から目的地を探す) / (電話番号から目的地を探す)

## 電話番号から目的地を探す

### ■ 個人宅の電話番号を入力した場合

プライバシー保護のため、個人宅の電話番号と登録者名の名字が合致したときに地図が表示されます。

#### ① 登録者名の名字を入力し、

**検索** をタッチする。

☞ 「文字の入力方法について」 B-50

：入力した名字が正しい場合は、個人宅付近の地図が表示されます。入力した名字が間違っている場合は、メッセージが表示されます。

※該当するデータが収録されていない場合は地図は表示されません。



- 入力方法は、ひらがなのみとなります。
- 登録者名は必ず名字のみ入力してください。濁点、半濁点の入力および小文字への変換を省いても検索できます。
- 公開電話番号登録者の名字で複数の読み方が可能なものは、データ上、実際とは異なった読み方で収録されている場合があります。
- 個人宅電話番号検索では、一部検索できない場合、またはピンポイント検索ができない場合があります。
- 電話番号非公開個人宅のデータは収録されていません。

## 3 B-29手順 2、3 に従って操作する。

：目的地を設定し、ルート案内を開始します。

### お知らせ

- 周辺の地図を見るには、**×閉** または地図画面をタッチして設定メニューを閉じてください。  
※再度設定メニューを表示させるには、**+** (設定) をタッチしてください。  
☞ 「設定メニューについて」 B-23
- 現在地の地図画面に戻るには、設定メニューを閉じ、**現在地に戻る** をタッチしてください。  
※目的地を設定することなく、現在地の地図画面に戻ります。

### お知らせ

該当する電話番号が収録されていない場合は、メッセージが表示されたあとに、周辺の地図が表示されます。入力しなおす場合は、**戻る** → **訂正** をタッチして番号を確認のうえ、もう一度入力しなおしてください。また、ピンポイント検索できない場合があります。



# 施設の名前から目的地を探す [50音]

主な施設の名前を入力して探すことができます。行きたい施設の名前がわかっているときに便利です。また、ハイブリッド検索\*で探すこともできます。

\*印…施設の候補が多い場合に候補を絞り込んで探すことができます。

1

メニュー → 目的地 → 施設 50音 をタッチする。

☞ B-20

: 50音入力画面が表示されます。



目的地  
を探す

2

文字をタッチして、施設名をひらがなで入力する。

☞ 「文字の入力方法について」 B-50



お知らせ

- 入力は、ひらがなのみです。
- 濁点、半濁点の入力および小文字への変換を省いても検索できます。
- 入力できない文字は暗くなります。

3

検索 をタッチする。

※検索施設が5,000件より多い場合 **検索** は選択できません。5,000件以下になるよう入力してください。

例 "ほてる" と入力→5,000件より多い場合は検索できません。

"ほてるこ" と入力→5,000件以下で検索可能

↑ 次の文字を入力



〔電話番号から目的地を探す〕 / 〔施設の名前から目的地を探す [50音]〕

4

検索方法を選択する。

■ リストから“施設名”を選択する場合

① リストから“施設名”を選択しタッチする。

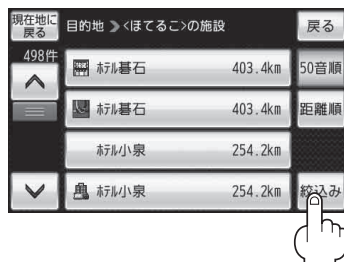
：施設周辺の地図が表示されます。



■ ハイブリッド検索で施設を選ぶ場合

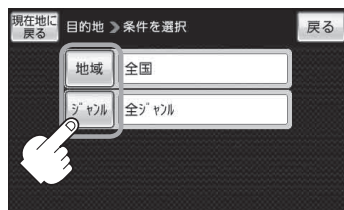
① **絞込み** をタッチする。

：条件選択画面が表示されます。



② 条件( **地域** / **ジャンル** )を選択し、タッチする。

条件選択画面

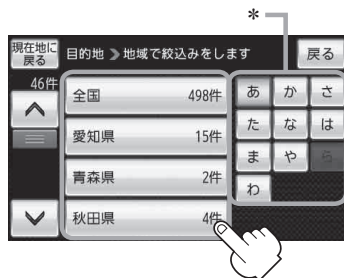


□ **地域** をタッチしたとき

：検索リスト画面が表示されます。

1. “都道府県名” “市区町村名” の順に選ぶ。

検索方法は「住所から目的地を探す」C-4 手順 **2** を参考にしてください。

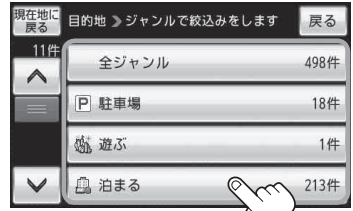


\* 印…頭文字を連続でタッチすると選択している行のリストがくり返し表示されます。

□ **ジャンル** をタッチしたとき

: 検索リスト画面が表示されます。

1. ジャンルを選択し、さらに細かく分類された施設の種別を選択してタッチしていく。



目的地  
を探す

③ リストから“施設名”を選択し、タッチする。

: 施設周辺の地図が表示されます。



施設の名前から目的地を探す [50音]

**お知らせ**

- 訂正したい場合は、**戻る** をタッチして訂正したいリストまで戻してください。
- 検索施設の件数が増えるほど施設のリストが表示されるのに時間がかかります。
- C-10手順 4 -②で **地域** を選択した場合のリスト画面右のひらがなは地名の頭文字です。頭文字をタッチすると該当する地名が表示され、効率よく地域を絞り込むことができます。(入力できない文字は暗くなります。)
- 名称がはっきりわからない場合や、病院・学校などを検索する場合は、ジャンルまたは周辺施設で検索してください。
  - ☞ 「施設のジャンルから目的地を探す」C-13
  - ☞ 「周辺にある施設から目的地を探す」C-15
- ハイブリッド検索は、最初に **地域** で絞り込み、さらに **ジャンル** で絞り込むというように条件を組み合わせると絞り込むことができます。

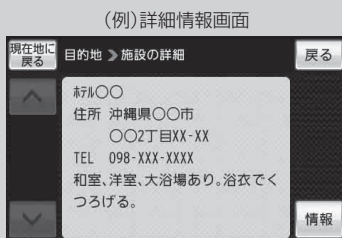
## 施設の名前から目的地を探す [50音]

### 5 B-29手順 2、3 に従って操作する。

: 目的地を設定し、ルート案内を開始します。

#### お知らせ

- 選択した施設に詳細情報がある場合、**施設の詳細** をタッチすると、施設の詳細情報を確認することができます。
- 施設の詳細情報に出入口情報がある場合は、詳細情報画面に **情報** が表示されます。**情報** をタッチし、リストを選択すると、情報画面が表示され、**地図** をタッチすると周辺の地図を表示します。
- 周辺の地図を見るには、**×閉** または地図画面をタッチして設定メニューを閉じてください。  
※再度設定メニューを表示させるには、**+** (設定) をタッチしてください。  
[音]「設定メニューについて」] B-23
- 現在地の地図画面に戻るには、設定メニューを閉じ、**現在地に戻る** をタッチしてください。  
※目的地を設定することなく、現在地の地図画面に戻ります。



### 順番を並び替えて表示する

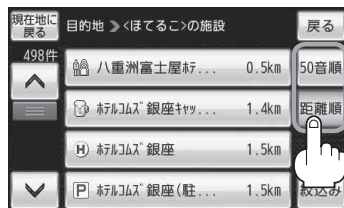
リストに表示される施設の並び順を替えることができます。

### 1 C-9手順 1 ~ 3 に従って操作し、並べたい順 (50音順 / 距離順) を選んでタッチする。

**50音順** …50音順に表示

**距離順** …地図上の直線距離で現在地から近い順に表示

(例) 距離順で表示



#### お知らせ

50音順で並び替えた場合、施設名によっては正しく50音順に並び替わらないことがあります。

# 施設のジャンルから目的地を探す

施設のジャンルや都道府県を指定して、該当する施設のリストを表示させ、目的地に設定したり、住所や電話番号などの詳細情報を見ることができます。ドライブ先の観光スポットを探すときなどに便利です。検索できる施設の種類については、「表示できる施設」C-18をご覧ください。

1

メニュー → 目的地 → ジャンル をタッチする。

B-20

：ジャンル選択画面が表示されます。

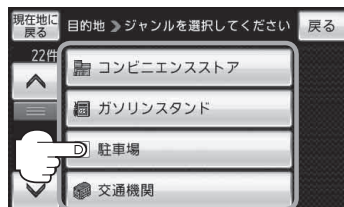


目的地  
を探す

2

ジャンルを選択し、タッチする。

※さらに細かく分類された施設の種類がある場合は、  
選択していきます。



3

リストから“都道府県名”を選択し、タッチする。

※市区町村名などさらに選択画面が続く場合は画面に  
従ってタッチしてください。

## お知らせ

- “都道府県名”を選んだあと **全市区町村** をタッチすると、選んだ場所の全施設名がリストに表示されます。
- リスト画面右のひらがなは地名の頭文字です。頭文字をタッチすると、該当する地名が表示され、効率よく地域を絞り込むことができます。(入力できない文字は暗くなります。)



\*印…頭文字を連続でタッチすると選択している行のリストがくり返し表示されます。

〔施設の名前から目的地を探す〕〔50音〕／〔施設のジャンルから目的地を探す〕

## 施設のジャンルから目的地を探す

### 4 リストから“施設名”を選択し、タッチする。

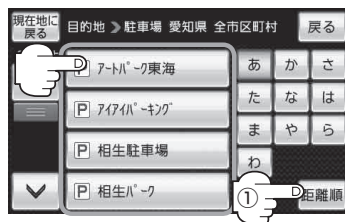
：施設周辺の地図が表示されます。

#### ■ 現在地から近い順に表示したい場合

##### ① 距離順 をタッチする。

：距離順 が 50音順 に切り換わり、現在地から近い順にリスト上から表示されます。

※50音順に表示させたい場合は 50音順 をタッチしてください。



#### お知らせ


リスト画面右のひらがなは施設名の頭文字です。頭文字をタッチすると、該当する施設名が表示され、効率よく地域を絞り込むことができます。(入力できない文字は暗くなります。)

### 5 B-29手順 2、3 に従って操作する。

：目的地を設定し、ルート案内を開始します。

#### お知らせ

- 選択した施設に詳細情報がある場合、施設の詳細 をタッチすると、施設の詳細情報を確認することができます。
- 施設の詳細情報に出入口情報がある場合は、詳細情報画面に 情報 が表示されます。情報をタッチし、リストを選択すると、情報画面が表示され、地図 をタッチすると周辺の地図を表示します。
- 周辺の地図を見るには、×閉 または地図画面をタッチして設定メニューを開いてください。

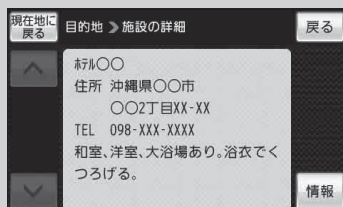
※再度設定メニューを表示させるには、 (設定) をタッチしてください。

[👉 「設定メニューについて」 B-23](#)

- 現在の地図画面に戻るには、設定メニューを閉じ、現在地に戻る をタッチしてください。

※目的地を設定することなく、現在の地図画面に戻ります。

#### (例) 詳細情報画面



#### お知らせ

訂正したい場合は、戻る をタッチして訂正したいリストまで戻してください。

# 周辺にある施設から目的地を探す

現在地またはスクロール先周辺にある施設の中から地点を探し、目的地に設定することができます。施設までの距離と施設の位置も確認でき、近くのコンビニエンスストアなどを探したいときなどに便利です。検索できる施設の種類については、「表示できる施設」C-18をご覧ください。

## 1 周辺の施設を検索する。

### ■ 現在地周辺の施設を検索する場合

下記手順 **2** へ進んでください。

### ■ スクロール先周辺の施設を検索する場合

地図上のカーソル(-|-)を検索したい施設の場所に合わせる。

☞ 「地図スクロール(地図を動かす)」B-16

## 2 メニュー → 目的地 → 周辺施設 をタッチする。

☞ B-20

：ジャンル選択画面が表示されます。



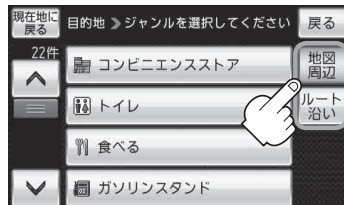
## 3 検索場所を選択する

### ■ 現在地またはスクロール先周辺を検索する場合

① **地図周辺** をタッチする。

### ■ ルート沿いにある施設を検索する場合

① **ルート沿い** をタッチする。



#### お知らせ

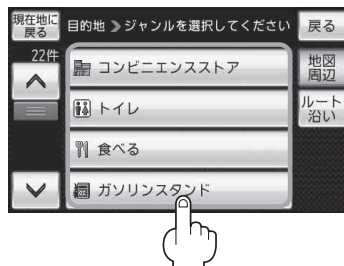
- ルートを設定していない場合は **ルート沿い** は選択できません。(ボタンが暗くなります)
- 現在地／スクロール先を検索する場合は、現在地／スクロール先から半径 10 km 以内に存在する施設を最大 100 件まで表示します。
- ルート沿いにある施設を検索する場合は現在地からルートの進行方向にそって 10 km 以内で、ルートの左右約 100 m 以内に存在する施設を最大 100 件まで表示します。現在地が設定したルートから離れすぎている場合は検索できません。
- **地図周辺** ／ **ルート沿い** では、リストに表示される施設は異なる場合があります。

## 周辺にある施設から目的地を探す

### 4 ジャンルを選択し、タッチする。

：周辺施設検索画面が表示されます。

※右画面に周辺のリスト、左画面にカーソル(青色)で選択されているリストの周辺地図が表示された場合は、C-16手順7へ進んでください。



### 5 表示したい施設の種類を選択し、タッチする。

：選択した種類にチェックマーク(✓)が付きます。

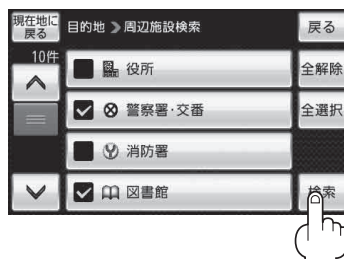
「全選択」をタッチすると、全種類にチェックマーク(✓)が付きます。

※表示をやめたい場合は再度ボタンをタッチしてチェックマーク(✓)を消します。「全解除」をタッチすると、リストに付いているチェックマーク(✓)を全て消します。



### 6 検索 をタッチする。

：右画面には周辺のリストが表示されます。左画面には、カーソル(青色)で選択されているリストの周辺地図が表示されます。



### 7 リストから“施設名”を選択し、タッチする。

：選択した施設周辺の地図が左画面に表示されます。



施設までの距離と方向



お知らせ

- C-15手順 **3** で **地図周辺** を選択した場合、施設名の横に現在地またはスクロール先からの距離を表示します。
- C-15手順 **3** で **ルート沿い** を選択した場合、右画面リストには現在地からの距離を表示し、左画面の周辺地図にはルート沿いの左右どちらに施設があるかを表示します。
- 右画面リストの **▲** / **▼** をタッチしてページ送り／戻した場合、左画面の地図は右画面のカーソル(青色)に反映されるため、周辺地図が変わります。
- **広域** / **詳細** をタッチして地図を見やすく表示させることができます。( **GPS** をタッチしても、地図表示(方位)を変えることはできません。)

8

**決める** または左画面(地図)をタッチする。



9

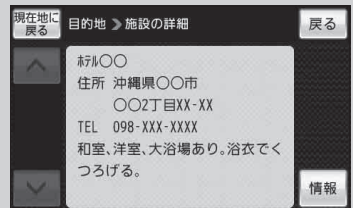
B-29手順 **2**、**3** に従って操作する。

：目的地を設定し、ルート案内を開始します。

お知らせ

- 選択した施設に詳細情報がある場合、**施設の詳細** をタッチすると、施設の詳細情報を確認することができます。
- 施設の詳細情報に出入口情報がある場合は、詳細情報画面に **情報** が表示されます。**情報** をタッチし、リストを選択すると、情報画面が表示され、**地図** をタッチすると周辺の地図を表示します。
- 周辺の地図を見るには、**×閉** または地図画面をタッチして設定メニューを閉じてください。  
※再度設定メニューを表示させるには、**+** (設定) をタッチしてください。  
**歯** 「設定メニューについて」 B-23
- 現在の地図画面に戻るには、設定メニューを閉じ、**現在地に戻る** をタッチしてください。  
※目的地を設定することなく、現在地の地図画面に戻ります。

(例) 詳細情報画面



お知らせ

訂正したい場合は、**戻る** をタッチして訂正したいリストまで戻してください。

# 表示できる施設

| ジャンル       | 企業名・中分類        | ジャンル          | 企業名・中分類  | ジャンル          | 企業名・中分類    |
|------------|----------------|---------------|----------|---------------|------------|
| コンビニエンスストア | コンビニエンスストア     | 観る(続き)        | 史跡       | 買う(続き)        | CDレコード店    |
| ガソリンスタンド   | ガソリンスタンド       |               | 名所・観光地等  |               | 中古CDレコード店  |
| 駐車場        | 駐車場            |               | イベント     |               | レンタルビデオ・CD |
| 交通機関       | 駅              |               | ビューポイント  |               | 化粧品・装飾品・   |
| 遊ぶ         | 高速・都市高速・有料道路施設 | 泊まる           | 住宅展示場    | 民工芸品          |            |
|            | 道の駅            |               | ホテル      | オーディオ・パソコン・OA |            |
|            | フェリーターミナル      |               | ビジネスホテル  | 金物店・刃物店       |            |
|            | 港              |               | 旅館       | ガラス・陶磁器       |            |
|            | 空港             |               | ペンション    | その他小売店        |            |
|            | タクシー           |               | 公共の宿     | 食べる           | ファミリーレストラン |
|            | 遊園地(テーマパーク)    | ファッションホテル     | ファーストフード |               |            |
|            | レジャー公園・牧場      | カプセルホテル       | ラーメン     |               |            |
|            | その他レジャー施設      | 家族旅行村         | うどん・そば   |               |            |
|            | 海洋・海浜公園        | 国民休暇村         | 日本料理     |               |            |
| サファリパーク    | 民宿             | 中華            |          |               |            |
| 海水浴場       | その他宿泊施設        | イタリア料理        |          |               |            |
| 川くんだり      | 買う             | カー用品          | 寿司屋      |               |            |
| 果物狩り       |                | ホームセンター       | 回転すし     |               |            |
| 遊覧船        |                | ディスカウント       | フランス料理   |               |            |
| 遊覧飛行機      |                | スーパー          | カレーハウス   |               |            |
| リフト・ロープウェイ | デパート           | 複合大型商業施設      | 焼肉・ホルモン  |               |            |
| 釣り         | アウトレットモール      | アウトレットモール     | 韓国料理     |               |            |
| キャンプ場      | 家電             | 家電            | お好み焼き    |               |            |
| 公営ギャンブル    | 本              | ファッション        | とんかつ     |               |            |
| パチンコ       | バッグ・コート・毛皮     | 衣服・呉服・小物      | 持ち帰り弁当   |               |            |
| 麻雀         | その他繊維製品        | シューズ          | 喫茶       |               |            |
| ゲームセンター    | スポーツ           | 雑貨            | 酒場       |               |            |
| ビリヤード      | ドラッグストア        | ドラッグストア       | うなぎ料理店   |               |            |
| ボウリング場     | 100円ショップ       | その他日用品・雑貨・文具  | おでん屋     |               |            |
| カラオケボックス   | その他日用品・雑貨・文具   | チケット売買・プレイガイド | 海鮮料理店    |               |            |
| マンガ喫茶      | 携帯電話ショップ       | 携帯電話ショップ      | 懐石料理     |               |            |
| インターネットカフェ | おもちゃ屋          | おもちゃ屋         | 割烹・料亭    |               |            |
| アニメ・ゲームグッズ | 酒屋             | 酒屋            | スパゲティ専門店 |               |            |
| プラネタリウム    | 食材             | 食材            | ステーキハウス  |               |            |
| クラブ・ライブハウス | パン・お菓子         | パン・お菓子        | てんぷら料理店  |               |            |
| マリナー       | 花屋             | 花屋            | 鳥料理店     |               |            |
| 待ち合わせ場所    | 園芸店            | 園芸店           | ピザハウス    |               |            |
| 趣味・娯楽・教養   | 家具店            | 家具店           | アイスクリーム  |               |            |
| 観る         | 動物園            | インテリア用品店      | その他和風飲食店 |               |            |
|            | 植物園            | メガネ・          | その他洋風・   |               |            |
|            | 水族館            | コンタクトレンズ      | 中華飲食店    |               |            |
|            | 美術館            | 釣具店           | 生活施設     | 郵便            |            |
|            | 博物館            | アウトドア用品店      |          | 理容・美容         |            |
|            | 資料館            |               |          | クリーニング        |            |
|            | 文化施設           |               |          | 温泉            |            |
|            | ホール会館          |               |          | 銭湯            |            |
|            | 劇場             |               |          | サウナ・健康センター    |            |
|            | 映画館            |               |          | クアハウス・スパ      |            |
| 城・城跡       |                | 教養施設・福祉施設     |          |               |            |
|            |                | 写真・写真館        |          |               |            |
|            |                | 組合            |          |               |            |

| ジャンル         | 企業名・中分類         |     |
|--------------|-----------------|-----|
| 生活施設<br>(続き) | 人材紹介・<br>代行サービス |     |
|              | 録音スタジオ          |     |
|              | クレジット・質屋・<br>買取 |     |
|              | 宅配便・運輸          |     |
|              | リース・レンタル・<br>修理 |     |
| トイレ          | トイレ             |     |
| 銀行           | 都市銀行            |     |
|              | 地方銀行            |     |
|              | その他銀行           |     |
|              |                 |     |
| 公共施設         | 役所              |     |
|              | 警察署・交番          |     |
|              | 消防署             |     |
|              | 図書館             |     |
|              | 裁判所             |     |
|              | 税務署             |     |
|              | 年金事務所           |     |
|              | 保健所             |     |
|              | 法務局             |     |
|              | 運転免許試験場         |     |
|              | 学校・<br>教育施設     | 大学  |
|              |                 | 高校  |
|              |                 | 中学校 |
|              |                 | 小学校 |
| 短大           |                 |     |
| 高专           |                 |     |
| 中等教育学校       |                 |     |
| 幼稚園          |                 |     |
| 保育園          |                 |     |
| 特別支援学校       |                 |     |
| 自動車学校        |                 |     |
| 各種専門学校       |                 |     |
| 予備校          |                 |     |
| その他学校・教育施設   |                 |     |
| 病院           | 病院              |     |
| 冠婚葬祭         | 冠婚葬祭場           |     |
|              | 結婚式場            |     |
|              | 霊園・墓地           |     |
|              | 造花・装飾・花環        |     |
| スポーツ<br>施設   | ゴルフ             |     |
|              | スキー・スケート        |     |
|              | マリンスポーツ         |     |
|              | 野球場             |     |
|              | 競技場             |     |
|              | プール             |     |
|              | モータースポーツ        |     |
|              | 自転車             |     |
|              | テニスコート          |     |
|              | 体育館             |     |
|              | 武道館             |     |

| ジャンル            | 企業名・中分類     |
|-----------------|-------------|
| スポーツ<br>施設(続き)  | スポーツクラブ     |
|                 | バッティングセンター  |
|                 | 公営スポーツ施設    |
|                 | その他スポーツ施設   |
| 神社・仏閣・<br>教会・巡礼 | 神社          |
|                 | 仏閣・寺        |
|                 | 教会          |
|                 | 全国著名巡礼名所    |
| カー<br>ディーラー     | スズキ         |
|                 | スバル         |
|                 | ダイハツ        |
|                 | トヨタ         |
|                 | 日産          |
|                 | 日産部品        |
|                 | Honda Cars店 |
|                 | マツダ         |
|                 | 三菱          |
|                 | レクサス        |
|                 | アウディ        |
|                 | アルファロメオ     |
|                 | クライスラー      |
|                 | シトロエン       |
|                 | ジャガー        |
|                 | GM          |
|                 | GMDAT       |
|                 | BMW         |
|                 | フィアット       |
|                 | フェラーリ       |
| フォルクスワーゲン       |             |
| フォード            |             |
| プジョー            |             |
| ベントレー           |             |
| ボルシェ            |             |
| ボルボ             |             |
| マセラティ           |             |
| MINI            |             |
| メルセデス・ベンツ       |             |
| ヤナセ             |             |
| ランドローバー         |             |
| ランボルギーニ         |             |
| ルノー             |             |
| ロータス            |             |
| ロールスロイス         |             |
| いすゞ             |             |
| 日野              |             |
| 三菱ふそう           |             |
| UDトラックス         |             |
| その他カーディーラー      |             |
| 自動車関連           | 自動車整備工場     |
|                 | 中古車販売       |
|                 | レッカーサービス    |
|                 | ロードサービス     |

| ジャンル          | 企業名・中分類              |
|---------------|----------------------|
| 自動車関連<br>(続き) | レンタカー                |
|               | レンタルバイク              |
|               | その他自動車・<br>オートバイ・自転車 |
| エコステー<br>ション  | エコステーション             |
| その他<br>ジャンル   | 大使館・領事館              |
|               | マスメディア               |
|               | 旅行・観光業               |
|               | ペット                  |
|               | 製造・卸売業               |
|               | 農園・果樹園               |

を  
探  
す

目的  
地

表示  
できる  
施設

# 登録地点から目的地を探す

あらかじめ登録しておいた場所の中から地点を探ることができます。よく利用する場所を登録しておくことで、簡単に目的地として設定することができます。

**1** **メニュー** → **目的地** → **次へ** をタッチする。

 B-20

: 目的地のメニュー画面が表示されます。

**2** **登録地点** をタッチする。

: 登録地点リスト画面が表示されます。



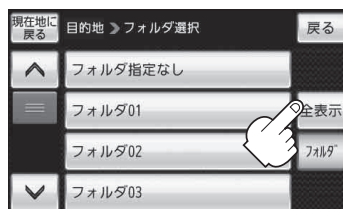
**3** 登録地点の表示方法を選択し、タッチする。

## ■ 全ての地点を表示させて選ぶ場合

① **全表示** をタッチする。

: 本機に登録されている全ての地点リストが表示されます。(自宅を除く)

※すでに全表示で地点リストが表示されている場合は  C-21 手順 **4** へ進んでください。



## ■ フォルダを選択して地点を選ぶ場合

登録地点をフォルダ指定されている場合、下記手順に従って操作すると、効率よく登録地点を絞り込むことができます。

① **フォルダ** をタッチする。

: フォルダ選択画面が表示されます。

② フォルダ( **フォルダ指定なし** ~ **フォルダ 100** ) を選択してタッチする。



## 4

リストから登録地点を選択し、タッチする。

: 周辺の地図が表示されます。



目的地  
を探す

## 5

B-29手順 2、3 に従って操作する。

: 目的地を設定し、ルート案内を開始します。

## お知らせ

- 周辺の地図を見るには、**×閉** または地図画面をタッチして設定メニューを閉じてください。  
※再度設定メニューを表示させるには、**+** (設定) をタッチしてください。  
☞ 「設定メニューについて」 B-23
- 現在の地図画面に戻るには、設定メニューを閉じ、**現在地に戻る** をタッチしてください。  
※目的地を設定することなく、現在の地図画面に戻ります。

## お知らせ

- 訂正したい場合は、**戻る** をタッチして訂正したいリストまで戻してください。
- この機能を使うには、あらかじめ地点を登録しておかないと使えません。  
☞ 「地点を登録する」 B-27
- 登録地点リスト画面の初期設定は「全表示」です。
- ☞ C-20手順 3 で表示方法(**全表示** / **フォルダ**)を選択した場合、登録地点編集画面(☞ E-10)にも表示方法が反映されます。
- フォルダ名は、フォルダ名編集画面から変更することができます。
- ※ **フォルダ指定なし** はフォルダ名を変更することはできません。  
☞ 「フォルダ名を編集する」 E-14

登録地点から目的地を探す

## 登録地点から目的地を探す

### 登録地点の並び替えをする

登録地点検索リストに表示される地点を並び替えることができます。

1

C-20手順 1、2 に従って操作し、**登録順** をタッチする。

：リストに表示されている並び順が変わります。

※タッチするたびに **登録順** ↔ **マーク順** と切り換わります。表示したい順を選択してください。

※表示されているボタン名が現在の並び順を示します。

**登録順** ……地点が登録された順(古いものから)に表示します。

**マーク順** ……同じマークのもの同士をまとめて表示します。

(例)登録順で表示



# 目的地履歴から目的地を探す／削除する

最近設定した目的地周辺の地図を表示することができます。  
一度設定した目的地に、また行きたいときに便利です。

- 1** C-20手順**1**に従って操作し、**目的地履歴**をタッチする。

：目的地履歴リスト画面が表示されます。



- 2** 履歴検索リストより地点を表示させる、または履歴を削除する。

## ■ 地図を表示する場合

- ① リストから見たい履歴を選びタッチする。

：選択した地点付近の地図を表示します。

### お知らせ

設定した目的地は、最新のものから順に20力所まで自動的に登録されます。  
登録件数が20件を超えると古いものから順に消去されます。

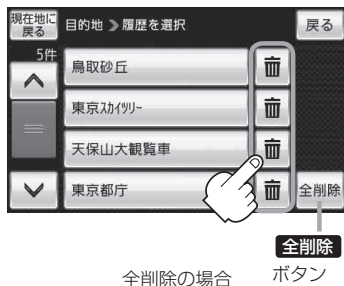


## ■ 目的地履歴を削除する場合

- ① リストから削除したい履歴の **🗑️** をタッチする。

### □ 全履歴を削除するとき

1. **全削除** をタッチする。



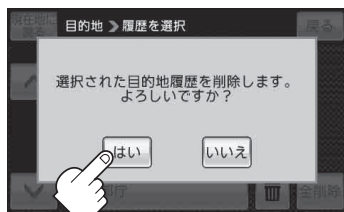
全削除の場合

ボタン

- ② 目的地履歴を削除してもいいかどうかのメッセージが表示されるので **はい** をタッチする。

：選択した履歴を削除し、リスト画面に戻ります。

※他にリストに履歴がない場合は目的地のメニュー画面に戻ります。



- ③ 現在地の地図画面に戻るときは、**現在地に戻る** をタッチする。

目的地  
を探す

登録地点から目的地を探す／目的地履歴から目的地を探す／削除する

### 3 B-29手順 2、3 に従って操作する。

：目的地を設定し、ルート案内を開始します。

#### お知らせ

- 周辺の地図を見るには、**×閉** または地図画面をタッチして設定メニューを閉じてください。  
※再度設定メニューを表示させるには、**+** (設定) をタッチしてください。  
☞ 「**設定メニューについて**」 B-23
- 現在地の地図画面に戻るには、設定メニューを閉じ、**現在地に戻る** をタッチしてください。  
※目的地を設定することなく、現在地の地図画面に戻ります。



# 郵便番号から目的地を探す

郵便番号簿(ポスタルガイド)などに掲載されている郵便番号から、周辺の地図を表示し、目的地に設定することができます。

**1** C-20手順**1**に従って操作し、**郵便番号**をタッチする。

：郵便番号入力画面が表示されます。



**2** 数字をタッチして郵便番号を入力し、**検索**をタッチする。

☞ 「数字の入力方法について」B-52

※ 4桁以上の入力が必要です。

：周辺の地図が表示されます。



入力途中で **検索** をタッチした場合

入力した郵便番号の検索リストが表示されます。該当する項目を選択して、タッチすると周辺の地図が表示されます。

※ **×閉** または地図画面をタッチすると設定メニューを閉じることができます。再度設定メニューを表示させるには **+** (設定) をタッチしてください。

**3** B-29手順**2**、**3**に従って操作する。

：目的地を設定し、ルート案内を開始します。

**お知らせ**

- 周辺の地図を見るには、**×閉** または地図画面をタッチして設定メニューを閉じてください。  
※ 再度設定メニューを表示させるには、**+** (設定) をタッチしてください。  
☞ 「設定メニューについて」B-23
- 現在地の地図画面に戻るには、設定メニューを閉じ、**現在地に戻る** をタッチしてください。  
※ 目的地を設定することなく、現在地の地図画面に戻ります。

**お知らせ**

- 郵便番号は4桁以上の入力が必要です。
- 企業など専用の郵便番号は検索できない場合があります。

目的地  
を探す

〔目的地履歴から目的地を探す〕／〔削除する〕／〔郵便番号から目的地を探す〕

# SDメモリーカードから目的地を探す

パソコンを使用して、SDメモリーカードに保存した地点の周辺地図を表示します。

※SDメモリーカードの抜き差しは、必ず電源を切った状態で行ってください。

※SDメモリーカードに保存した地点情報は本機に登録することができます。(最大2499カ所)

☞ 「SDメモリーカードから地点を登録する」E-26

## 1 SDメモリーカードを差し込み、本機の電源を入れる。

☞ 「SDメモリーカードを入れる／取り出す」A-31

☞ 「**本機の電源を入れる**」B-4

## 2 C-20手順1に従って操作し、SDをタッチする。

：SDメモリーカードに保存した地点のファイルリスト画面が表示されます。

※SDメモリーカード内に保存した地点が1つの場合は、下記手順3-2((例)フォルダリスト画面)へ進んでください。



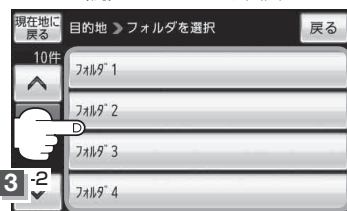
## 3 確認したい地点が保存されているファイルタッチし、フォルダをタッチする。

：SDメモリーカード内に保存した地点リスト画面が表示されます。

(例)ファイルリスト画面



(例)フォルダリスト画面



## 4 リストから地点を選択してタッチする。

：施設の詳細情報が表示されます。

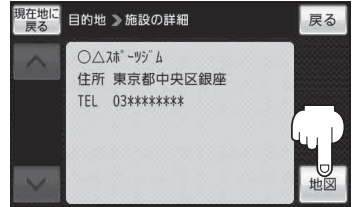
(例)リスト画面



## 5

**地図** をタッチする。

: 周辺の地図が表示されます。



## 6

## B-29手順 2、3 に従って操作する。

: 目的地を設定し、ルート案内を開始します。

**お知らせ**

- 周辺の地図を見るには、**×閉** または地図画面をタッチして設定メニューを閉じてください。  
※再度設定メニューを表示させるには、**+** (設定) をタッチしてください。  
[P] 「設定メニューについて」 B-23
- 現在地の地図画面に戻るには、設定メニューを閉じ、**現在地に戻る** をタッチしてください。  
※目的地を設定することなく、現在地の地図画面に戻ります。

**お知らせ**

- 指定のWebサイト(おでかけ旅ガイド)からダウンロードした位置情報ファイルはSDメモリーカードのDRIVEフォルダ内に入れてください。SDメモリーカード内に“DRIVE”という名前のフォルダがない場合は、半角で“DRIVE”という名前のフォルダを新規作成し、作成したDRIVEフォルダ内に位置情報ファイルを入れてください。
- SDメモリーカードを挿入していない/SDメモリーカード内に位置情報ファイルがない場合は、C-26手順 2 でSDメモリーカードを挿入またはSDメモリーカードに位置情報ファイルの書き込みをうながすメッセージが表示されます。SDメモリーカードが挿入されているかを確認/DRIVEフォルダ内に位置情報ファイルがあることを確認してください。[P] 「おでかけ旅ガイド」 A-32
- 指定のWebサイト(おでかけ旅ガイド)からルート探索したデータを本機で探索する場合は [P] 「SDメモリーカードからルート探索をする」 D-23をご覧ください。

目的地  
を探す

〔SDメモリーカードから目的地を探す〕

# 緯度・経度から目的地を探す

見たい場所の緯度と経度を入力して地点を探すことができます。

**1** C-20手順**1**に従って操作し、**緯度・経度**をタッチする。

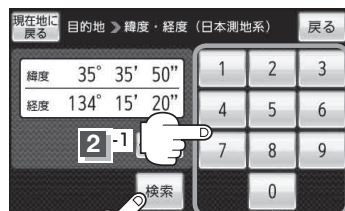
：緯度・経度(日本測地系)入力画面が表示されます。



**2** 数字をタッチして、**緯度・経度(日本測地系)**(緯度(北緯)→経度(東経)の順)を入力し、**検索**をタッチする。

☞「数字の入力方法について」B-52

：周辺の地図が表示されます。



**2**-2

数字入力時、選べない数字は暗くなります。

**3** B-29手順**2**、**3**に従って操作する。

：目的地を設定し、ルート案内を開始します。

## お知らせ

- 周辺の地図を見るには、**×閉** または地図画面をタッチして設定メニューを閉じてください。  
※再度設定メニューを表示させるには、**+** (設定)をタッチしてください。  
☞「**設定メニューについて**」B-23
- 現在地の地図画面に戻るには、設定メニューを閉じ、**現在地に戻る**をタッチしてください。  
※目的地を設定することなく、現在地の地図画面に戻ります。

### お知らせ

- 入力した緯度と経度のデータが収録されていない場合は、地図は表示されず、メッセージが表示され入力画面に戻ります。
- 本機で表示している緯度・経度の座標数値は、日本測地系に基づくものとなっていますので、世界測地系に基づいた緯度・経度で検索すると異なる場所を表示する場合があります。

目的地  
を探す

〔緯度・経度から目的地を探す〕

# コードから目的地を探す(まっふるコード(MGコード))

ガイドブックなどに掲載されているまっふるコード(MGコード)から、周辺付近の地図を表示し、目的地に設定することができます。

**1** C-20手順 **1** に従って操作し、**まっふるコード** をタッチする。

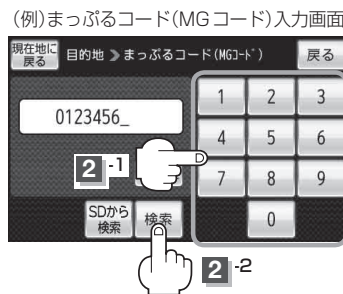
: まっふるコード(MGコード)入力画面が表示されます。



**2** 数字をタッチしてコードを入力し、**検索** をタッチする。

[参考] 「数字の入力方法について」 B-52

: 周辺の地図が表示されます。



**3** B-29手順 **2**、**3** に従って操作する。

: 目的地を設定し、ルート案内を開始します。

## お知らせ

- 周辺の地図を見るには、**×閉** または地図画面をタッチして設定メニューを閉じてください。  
※再度設定メニューを表示させるには、**+** (設定) をタッチしてください。  
[参考] 「設定メニューについて」 B-23
- 現在の地図画面に戻るには、設定メニューを閉じ、**現在地に戻る** をタッチしてください。  
※目的地を設定することなく、現在の地図画面に戻ります。

## コードから目的地を探す(まっぷるコード(MGコード))

### お知らせ まっぷるコード(MGコード)について

- 昭文社発行の各種ガイドブック・地図に掲載されている7～8桁のコードナンバーです。本機では、まっぷるコード(MGコード)を入力するとその施設などの位置を地図上で確認し目的地に設定することができます。
- まっぷるコード(MGコード)を入力する場合、ガイドブックなどに記載されている“-”(ハイフン)は入力不要です。
- まっぷるコード(MGコード)は観光地用(歩行用)のデータのため、車の走行を前提としたルート探索をすることは限りません。
- まっぷるコード(MGコード)で検索した施設などの名称は、地図上に表示される名称と異なる場合があります。
- 本機に格納されているまっぷるコード(MGコード)は平成24年6月現在のデータのため、それ以降に発行されたまっぷるコード(MGコード)は検索できない場合があります。

### まっぷるコード(MGコード)の更新したデータを使用する

まっぷるコード(MGコード)の更新データを指定のホームページから入手し、SDメモリーカードに保存されている場合、下記手順に従って操作することで、更新データを利用した地点の確認や目的地が設定できます。

☞ 「まっぷるコード(MGコード)の最新情報を入手する」A-34

※ SDメモリーカードの抜き差しは、必ず電源を切った状態で行ってください。

### 1 SDメモリーカードを差し込み、本機の電源を入れる。

☞ 「SDメモリーカードを入れる／取り出す」A-31

☞ 「**本機の電源を入れる**」B-4

### 2 C-20手順1に従って操作し、まっぷるコードをタッチする。

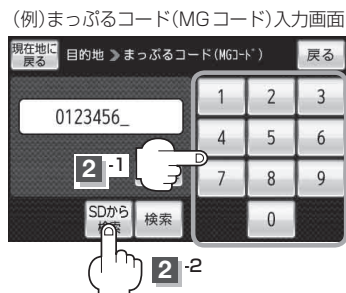
: まっぷるコード(MGコード)入力画面が表示されます。



### 3 数字をタッチして、コードを入力し、SDから検索をタッチする。

☞ 「数字の入力方法について」B-52

: 周辺の地図が表示されます。



目的地  
を探す

( )コードから目的地を探す(まっぷるコード(MGコード))

## コードから目的地を探す(まっぶるコード(MGコード))

### 4 B-29手順 2、3 に従って操作する。

: 目的地を設定し、ルート案内を開始します。

#### お知らせ

- 周辺の地図を見るには、**×閉** または地図画面をタッチして設定メニューを閉じてください。  
※再度設定メニューを表示させるには、**+** (設定) をタッチしてください。  
[🔍 「設定メニューについて」] B-23
- 現在地の地図画面に戻るには、設定メニューを閉じ、**現在地に戻る** をタッチしてください。  
※目的地を設定することなく、現在地の地図画面に戻ります。

#### お知らせ

- C-31 手順 3 で **SDから検索** は7桁以上入力すると、ボタンが点灯し有効になります。
- まっぶるコード(MGコード)を入力する場合、ガイドブックなどに記載されている“-” (ハイフン) は入力不要です。
- SDメモリーカード内に更新データがない場合は、メッセージが表示され、まっぶるコード(MGコード)の入力画面に戻ります。その場合、まっぶるコード(MGコード)の更新データを指定のホームページからダウンロードしてください。  
[🔍 「まっぶるコード(MGコード)の最新情報入手する」] A-34