

地図スクロール(地図を動かす)

微調整をする

微調整は、平面地図画面のみ行うことができます。

※ 3D 地図画面の場合は、平面地図画面にしてください。

【📄】「地図表示(方位)を切り換える」B-14

※ 走行中 **微調整** は選択できません。


1 画面をタッチし、**微調整** をタッチする。

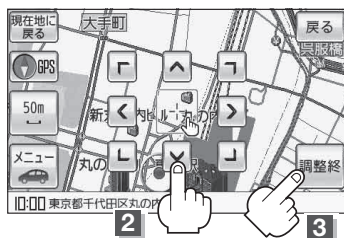
：画面に  が表示されます。



2 動かしたい方向の矢印をタッチする。

：動かしたい方向に一定の速度でスクロールされます。


お知らせ  以外をタッチしてもスクロールはしません。



3 設定を終わるには、**調整終** をタッチする。

：スクロール画面に戻ります。

お知らせ

- 現在地に戻るときは、**現在地に戻る** / **戻る** をタッチします。
- スクロールまたは微調整時に手を離し、 (設定) をタッチすると設定メニューを表示させることもできます。

【📄】「設定メニューについて」B-23