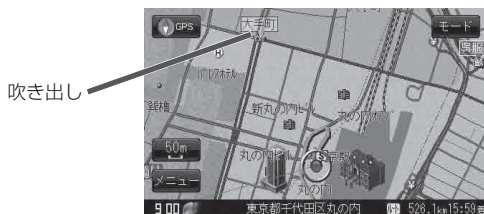




“吹き出しを表示”について

高速道路の出入口、主要交差点の交差点名を表示することができます。表示は収録されているデータに基づいて行うため、収録されていない交差点では表示しません。



“地図モード”について

- 地図表示(方位)を“北向を上”“進行方向を上”“3D 地図”に設定できます。
地図表示(方位)は、地図画面の  (方位) ボタンをタッチして切り替えることもできます。
各地図表示の特長については  「地図表示(方位)を切り替える」B-9 をご覧ください。
- 1 ルート探索/複数ルート探索やルート変更をするときに、目的地/経由地/出発地を登録する際の地図は“北向を上”の地図になります。また、自転車マークの位置/方位を修正する際の地図も、“北向を上”の地図になります。