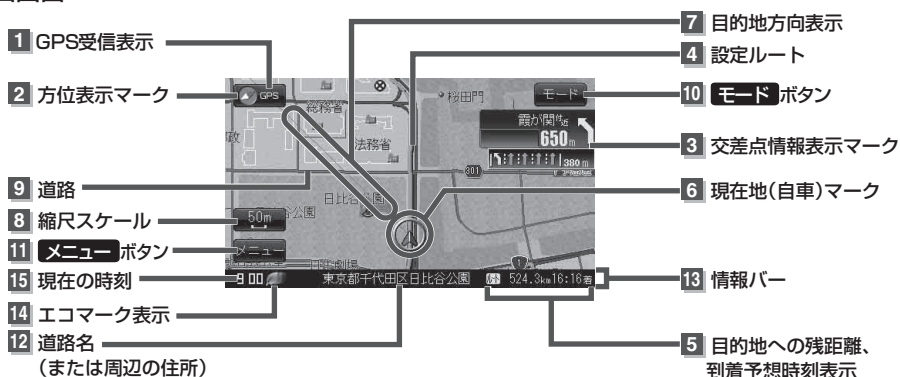


地図画面の見かた

代表的な画面の表示内容について

ナビゲーションシステムでは、いろいろな情報を地図画面に表示しています。

平面地図画面



1 GPS受信表示

背景の色 緑色：測位中
背景の色 黒色：測位計算中

お知らせ 測位に時間がかかる場合があります。電源を入れてから約3～4分間はGPS受信表示が黒色のままのときがあります。


2 方位表示マーク

赤色の方向が北を示します。

3 交差点情報表示マーク

交差点の名称と曲がる方向を橙色で表示します。

4 設定ルート

ルート探索を行うと、探索されたルート(設定ルート)が太いピンク色または緑色(設定による)「「ルート案内画面の設定を変える」(F-13)で表示されます。

5 目的地への残距離、到着予想時刻表示


ルート案内時に、目的地への到着予想時刻と残距離を示します。

6 現在地(自車)マーク

自分の車の位置(現在地)と進行方向を示します。
※停車中の現在地(自車)マークは“●”です。
“車”/“ゴリラ”/“スニーカー”にしている場合は“●”にはなりません。

7 目的地方向表示

ルート設定時、赤い直線で目的地の方向を示します。(設定により方向を表すマークが赤い丸印で表示されます。)

 「目的地方位を自車マークから直線で表示する / 自車マークに赤い丸印を表示する」
F-15

8 縮尺スケール

地図のスケールを示します。

9 道路

道路の種類を色で区別しています。
青色：高速道路、有料道路
赤色：国道
緑色：主要地方道・県道
灰色：一般道
青色(破線)：フェリー航路

※灰色(破線)はルート探索できません。

※その他の道路につきましては“道路の表示色” L-19をご覧ください。