





## 地図画面の見かた

### ⑪ 各種マーク表示 ( / / / / )

 : エコドライブを開始したときに情報バーに表示します。

[] 「エコドライブ情報について」E-4

 : AVモード(音楽再生/テレビ視聴(ワンセグ)/録画番組再生/画像再生モード)がオフのとき情報バーに表示します。

 /  /   
: NAVIモード中に音楽再生/テレビ視聴(ワンセグ)/録画再生/テレビ視聴(ワンセグ)(番組録画中)/画像再生モードがONのときに情報バーに表示します。

### ⑫ 現在の時刻

### ⑬ 盗難多発地点警告

地図の縮尺スケールを100 m以下に設定した場合、盗難が多く発生している場所にマークを表示します。


[] 「ルート案内画面の設定をする」F-17

### 電池マーク

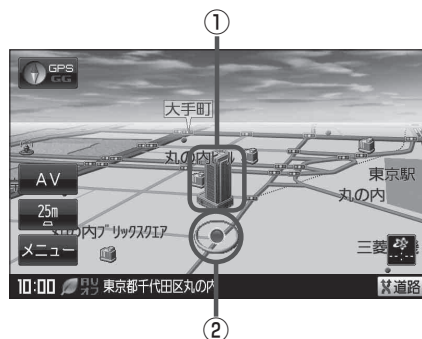
電池動作時に表示します。

[] A-23

## お知らせ 地図画面の表示について

- 最も詳細な地図の縮尺が地域によって異なるため、地図画面を移動して縮尺の異なる地域にいくと、地図が切れたような画面になります。そのまま地図を移動しつづけると、通常の地図画面に戻り、縮尺は表示中の地域の最も詳細なものに変わります。
- 走行中は、細街路を表示しません。ただし、下記の画面では、走行中も細街路を表示します。
  - ・ 細街路を走行しているときの現在地表示画面
  - ※ 細街路によっては、走行中も消えないものもあります。
  - ※ 細街路とは道幅5.5 m未満の道路のことをいいます。
- 地図に表示される記号につきましては [] L-19をご覧ください。


## 3D 地図画面について



### ① 立体アイコン


特定の建物を立体的に表示します。

### ② 現在地(自車)マーク

走行中(  マーク)自分の車の位置(現在地)と進行方向を表示します。

※ 停車時の現在地(自車)マークは“●”です。

矢印以外を現在地(自車)マークに設定している場合は、“●”になりません。

[] 「現在地(自車)マークの種類を設定する」F-15  
GGの文字の色が水色の場合“●”になりません。