

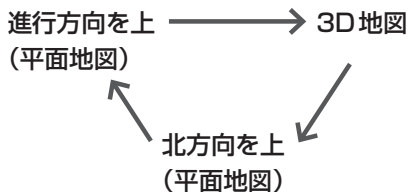
右画面の方位／縮尺スケールを変える


1 右画面地図の方位／スケールを替える。

■ 右画面地図の方位を切り替える場合

① 地図画面の **方位** をタッチする。

：タッチするたびに  (方位)と画面が切り替わります。



※地図画面の表示については「B-16をご覧ください。

■ 右画面地図を拡大／縮小する場合


① 地図画面で **縮尺スケール** をタッチする。

：画面に  /  が表示されます。

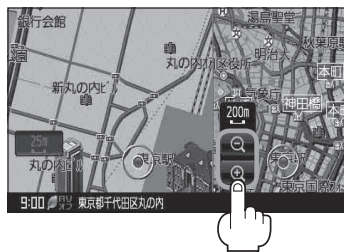
縮尺スケール ボタン






②  /  をタッチする。

 : 広域(縮小)な地図を表示します。

 : 詳細(拡大)な地図を表示します。



お知らせ

- 右画面表示時に左側の地図画面をタッチすると全画面表示に切り替わります。
現在地に戻る / **戻る** をタッチすると、2画面表示に戻ります。
 「右画面地図表示の設定をする」F-9からでもできます。
- 右画面地図をフリーズームさせたいときは、スケール表示が出ているときに  /  をタッチし続けます。お好みの縮尺スケールになったらタッチするのを止めてください。止めたところの縮尺スケールで止まります。