






お知らせ

- 盗難多発地点は青森県、岩手県、宮城県、福島県、群馬県、埼玉県、千葉県、石川県、福井県、山梨県、長野県、岐阜県、静岡県、愛知県、三重県、滋賀県、京都府、大阪府、兵庫県、奈良県、和歌山県、島根県、岡山県、広島県、山口県、香川県、佐賀県、長崎県、熊本県、大分県、鹿児島県、沖縄県に適用しています。
- 地図の縮尺スケールを100m以下に設定した場合、盗難が多く発生している場所に  マークを表示します。
- 盗難多発地点の  マークの表示は3段階で表示しています。最も盗難の危険が高い場合は赤色、次に盗難の危険が高い場合は黄色、盗難の危険が低い場合は青色で表示しています。(各府県によって基準は異なります。)
- 盗難多発地点または盗難多発地点付近(半径250m以内)を目的地に設定した場合、ルート探索前にメッセージと音声でお知らせ後、ルート探索を開始します。目的地付近を走行すると“目的地付近で車上ねらい等が多発しています。ご注意ください。”というメッセージと音声でお知らせします。
- 3D地図では  マークの表示はされませんが、地図画面上に“車上ねらい多発地点”は表示されません。また、 (設定)をタッチして詳細情報を確認することもできません。詳細情報を確認したい場合は、地図表示を切り替えてください。
[ 「地図表示(方位)を切り替える」] B-16

3

現在地の地図画面に戻るときは、**現在地に戻る** をタッチする。