

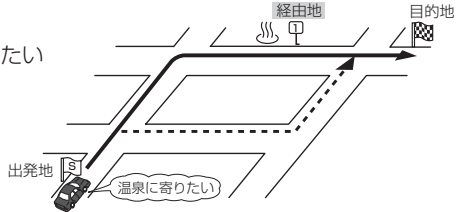
## お知らせ

出発地／経由地／目的地を登録した地点から直線距離で一番近い道路がルート探索の実際の出発地／経由地／目的地になります。

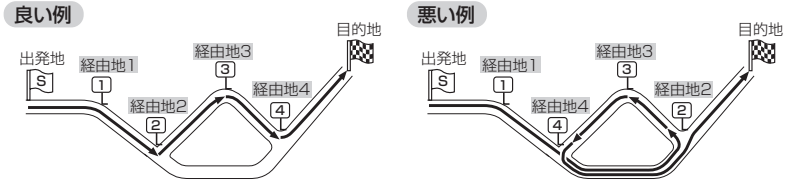
## 経由地を使って上手にルートを作る

例) ルートの途中に立ち寄りた場所があるとき

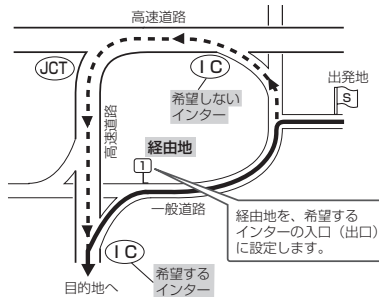
経由地を設定しない場合、立ち寄りた場所を通らないルート(-----▶)を作ることがあります。



例) 経由地は出発地(現在地)から近い順に、1、2、3...と、設定してください。



例) 希望する高速道路インターから乗りたい(降りたい)場合



希望するICの入口(出口)に経由地を設定します。

経由地を設定しない場合は、希望しないインターを選ぶことがあり、遠回りのルート(-----▶)を選ぶことがあります。