

## Web地図更新の種類について




Web地図更新には、本機に表示される有効期限まで無料で更新することができる「部分地図更新」と、有料で最新の地図データに更新することができる「全地図更新」の2種類があります。「Web地図更新」では更新される内容に制限があります。

更新される内容	地図更新の種類	部分地図更新 (有効期限まで無料)	全地図更新 (有料)
道路地図(市街地図を除く)		○	○
案内画像 (リアル3D交差点・JCTビュー・方面看板など)		○	○
音声案内		○	○
地点検索データ(施設情報・電話番号情報など)		×	○
市街地図		×	○
歩行モード用地図		×	○
まっぷるコード(MGコード)		×	×
ガイドブック		×	○

○印…更新できる

×印…更新できない

## お知らせ

- 部分地図更新の有効期限につきましては「「[部分地図更新の有効期限を確認する](#)」下記をご覧ください。
- 全地図更新される場合は、16 GB以上の規格に準じた推奨品SDカードをご用意ください。  
「「[SDカード\(推奨品\)](#)」A-26
- 全ての内容を更新される場合は別売のバージョンアップキットをご利用ください。  
「「[バージョンアップキットで地図を更新する](#)」G-42

## 部分地図更新の有効期限を確認する

部分地図更新が行える有効期限を確認することができます。

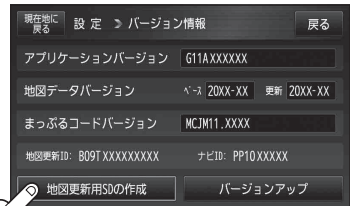
※本機に表示された有効期限を過ぎると部分地図更新を行うことができません。

1

G-34手順1に従って操作し、

**バージョン情報** → **地図更新用SDの作成** を  
タッチする。

：地図更新用SDの作成画面が表示され、部分地図更新の有効期限を確認することができます。



2

現在地の地図画面に戻るときは、**現在地に戻る** をタッチする。