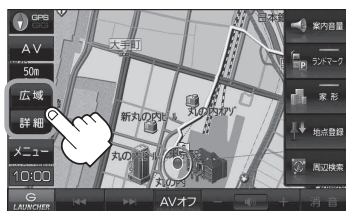


地図の操作

地図を拡大／縮小する

1 地図画面で、**広域** / **詳細** をタッチして地図を拡大または縮小する。

※ **広域** / **詳細** の表示方法 [図] B-3



タッチしつづけるとズームします。



お知らせ

- 地図は、以下のスケールで表示されます。
詳5 m / 詳12 m / 詳25 m / 25 m / 50 m / 100 m / 200 m / 500 m / 1 km / 2.5 km / 5 km / 10 km / 25 km / 100 km / 250 km
- 指定の縮尺の地図がないときはメッセージが表示され、選ばれた縮尺より広域な地図を表示します。
[図] 「市街地図(詳5 m / 詳12 m / 詳25 mスケール)の収録エリア」M-32

テナント情報について

市街地図から、ビルの中のテナント情報を確認することができます。施設(物件)にカーソル(→)を合わせて、設定メニューを表示させ、**テナント情報** をタッチするとテナント情報を見ることができます。

[図] 「**地図スクロール(地図を動かす)**」B-8

[図] 「**設定メニューを表示する**」B-12



※ **テナント情報** は「家形」を表示する設定にしている場合に表示されます。[図] 「**地図基本表示の設定をする**」F-9

※ データが収録されていない施設(物件)は表示されません。

現在地	目的地	テナント情報	戻る
		東京都庁第一本庁舎	48階
▲		東京都 病院経営本部 サービス推進部 患者...	F39
		東京都 病院経営本部 経営企画部 総務課	F38
		中央卸売市場 管理部総務課	F37
		東京都 中央卸売市場 事業部 業務課	F36
346階		首都大学東京(公立大学法人)経営企画室	F35
▼		丸の内線 都庁第一庁舎	F32

地図表示(方位)を切り換える

地図画面の表示を“進行方向を上”、“3D地図”、“北方向を上”に切り換えます。

1  をタッチする。 ※  の表示方法 [図] B-3

※ タッチするたびに方位表示と画面が切り換わります。

進行方向を上(平面地図)  

進行方向が常に上になるように、走行に合わせて地図が回転します。



3D地図  

進行方向は常に画面の上方向になります。



北方向を上(平面地図)  

北方向を上固定できます。

