






























マーク一覧表

交通情報によっては、下記のマークが表示されます。

※下記マークは一例です。

事故 	凍結 	チェーン規制 	駐車場(混雑)  (橙)	車線規制 	入り口制限 	速度規制 ^{40km/h} 	速度規制 ^{60km/h} 
故障車 	作業 	進入禁止 	駐車場(不明)  (黒)	徐行 	速度規制 ^{10km/h} 	速度規制 ^{50km/h} 	
路上障害 	通行止め/閉鎖 	駐車場(空)  (青)	駐車場(閉) 	入り口閉鎖 	速度規制 ^{20km/h} 	速度規制 ^{60km/h} 	
工事 	片側交互通行 	駐車場(満)  (赤)	対面通行 	大型通行止め 	速度規制 ^{30km/h} 	速度規制 ^{70km/h} 	

VICS放送局

平成23年4月1日現在、開局されている放送局は次のとおりです。

VICS 旭川(85.8MHz)、VICS 札幌(85.2MHz)、VICS 函館(87.0MHz)、VICS 北見(86.0MHz)、
 VICS 仙台(82.5MHz)、VICS 福島(85.3MHz)、VICS 前橋(81.6MHz)、VICS さいたま(85.1MHz)、
 VICS 宇都宮(80.3MHz)、VICS 水戸(83.2MHz)、VICS 東京(82.5MHz)、VICS 千葉(80.7MHz)、
 VICS 横浜(81.9MHz)、VICS 長野(84.0MHz)、VICS 新潟(82.3MHz)、VICS 甲府(85.6MHz)、
 VICS 静岡(88.8MHz)、VICS 金沢(82.2MHz)、VICS 名古屋(82.5MHz)、VICS 岐阜(83.6MHz)、
 VICS 津(81.8MHz)、VICS 和歌山(84.7MHz)、VICS 奈良(87.4MHz)、VICS 京都(82.8MHz)、
 VICS 大阪(88.1MHz)、VICS 和歌山(84.7MHz)、VICS 神戸(86.5MHz)、VICS 岡山(88.7MHz)、
 VICS 広島(88.3MHz)、VICS 山口(85.3MHz)、VICS 高松(86.0MHz)、VICS 松山(87.7MHz)、
 VICS 徳島(83.4MHz)、VICS 福岡(84.8MHz)、VICS 大分(88.9MHz)、VICS 熊本(85.4MHz)、
 VICS 宮崎(86.2MHz)、VICS 高知(87.5MHz)、VICS 佐賀(81.6MHz)、VICS 長崎(84.5MHz)、
 VICS 鹿児島(85.6MHz)、VICS 沖縄(88.1MHz)、VICS 福井(83.4MHz)、VICS 富山(81.5MHz)、
 VICS 山形(82.1MHz)、VICS 秋田(86.7MHz)、VICS 青森(86.0MHz)、VICS 松江(84.5MHz)、
 VICS 鳥取(85.8MHz)、VICS 盛岡(83.1MHz)、VICS 釧路(88.5MHz)

※交通情報は、NHK-FM放送局の電波の一部を使用して放送されています。

上記の周波数は親局のものです。これら親局の中継局でも、交通情報を受信できます。

お知らせ

- VICSのサービスエリア外の地域やトンネルの中など電波の届きにくい場所、電波状況の悪い場合などは、交通情報の受信が困難になったり、情報がそろうのに時間がかかることがあります。
- VICS放送局の情報提供時間は、24時間です。ただし、メンテナンスのため、午前1時～午前5時までは放送を休止する場合がありますので、この間は、交通情報は受信できません。