

取扱説明書



2023年度版 地図SDHCメモリーカード
F1D9H/F1X10BH/F1X10Hシリーズ用
HA/HEシリーズ用



品番 **CA-SDL23DD**

対応機種

CN-F1D9HD
CN-F1X10BHD
CN-F1X10HD
CN-HA01D/WD
CN-HE01D/WD

ご使用前に「安全上のご注意」(P.2)を必ずお読みください。

このたびは、パナソニック製品をお買い上げいただき、まことにありがとうございます。

- 本説明書およびナビゲーションの説明書をよくお読みのうえ、正しく安全にお使いください。
- この説明書は大切に保管してください。

内容物の確認

万一、不備な点がございましたら、お買い上げの販売店へお申し付けください。

- 年度更新版地図SDHCメモリーカード(2023年度版)
- 取扱説明書(本書)


もくじ

安全上のご注意	2	ジャンル一覧	12
はじめに	3	商標などについて	14
バージョンアップのしかた	5	ソフトウェア、およびオープンソース	
バージョンを確認する	7	ソフトウェアについて	15
地図ソフトについて	8		

安全上のご注意 必ずお守りください

人への危害、財産の損害を防止するため、必ずお守りいただくことを説明しています。

- 誤った使いかたをしたときに生じる危害や損害の程度を区分して、説明しています。


 **警告** 「死亡や重傷を負うおそれがある内容」です。


- お守りいただく内容を次の図記号で説明しています。

 してはいけない内容です。

 実行しなければならない内容です。

警告

 ルート案内中でも、常に、実際の交通規制に従う交通事故の原因となります。

 運転者は走行中に操作したり、画像や表示を注視しない
必ず安全な場所に停車し、パーキングブレーキをかけた状態でご使用ください。
交通事故の原因となります。

車庫などの密閉された場所でバージョンアップを行わない
換気の悪い場所で長時間エンジンをかけ続けると、一酸化炭素中毒の原因となります。

メモリーカードは、乳幼児の手の届くところに置かない
誤って、飲み込むおそれがあります。万一飲み込んだと思われるときは、すぐに医師にご相談ください。

救急施設などへの誘導用には使用しない
この地図データにはすべての病院、消防署、警察署などの情報が含まれているわけではありません。また、情報が実際と異なる場合があります。そのため、予定した時間内にこれらの施設に到着できない可能性があります。

はじめに

本書の読みかた

- この説明書は、バージョンアップを行うことにより追加・更新される内容についてのみ説明しています。基本的な操作方法などは、ナビゲーションの説明書をご覧ください。
- 機種によって内容が異なる場合には、下記のようなアイコンで区分しています。
(例) **HA01** : CN-HA01D/WD
- イラストはイメージであり、実際と異なる場合があります。

主な更新内容

<地図データベースを更新>

- 高速・有料道路情報は2022年4月中旬開通分まで収録、国道・都道府県道は2022年2月まで収録
・上記以外で開通を対応した区間：
国道20号(大月バイパス)……………山梨県大月市大月町花咲～大月二丁目
市道藤田浦安南町線(岡山環状道路)……岡山市南区藤田～浦安南町
東北自動車道……………蓮田スマートIC(上り入口)
東北自動車道……………蓮田スマートIC(上り出口)
※上記区間は、道路基本情報が反映されているため、ルート案内は可能ですが
施設等の詳細情報は実際とは一致しない場合があります。
・2022年4月から運用開始されたETC専用料金所にも対応。ナビゲーションの「スマートIC考慮」がONに設定されていると、スマートICに加えETC専用料金所も考慮し、ルートを探索します。
- 全国100%の市街地をカバーする全国市街地図を収録。(調査終了時期：2021年11月、収録エリア：1,741都市、無人島など一部離島を除く)
- 新しい地図の収録情報については、P.9をご覧ください。

ご使用の前に

- 本製品でバージョンアップできるナビゲーションについては「対応機種」(表紙)をご確認ください。
- 車のバッテリーがあがるおそれがあるため、エンジンをかけた状態でバージョンアップを行ってください。また、アイドリングストップ搭載車の場合、バージョンアップ作業前にアイドリングストップ機能をOFFにしてください。
- GPSを受信できない場所では、バージョンアップを行うことができません。
バージョンアップを行う前に屋外など見晴らしの良い場所でGPSを受信してください。
- 本製品でバージョンアップできるナビゲーションは、1台のみです。
複数のナビゲーションをバージョンアップする場合には、台数分お買い求めください。
他のSDHCメモリーカードにデータをコピーしても使用できません。
- バージョンアップ後は、バージョンダウンできません。
- 年度更新版地図SDHCメモリーカードは、バージョンアップ後、通常のSDHCメモリーカードとして使用できます。

はじめに(続き)

- ナビゲーションにセキュリティ設定をしている場合、バージョンアップ後の再起動時にセキュリティコード入力画面になることがあります。バージョンアップ前にセキュリティ設定についてご確認ください。

セキュリティ設定をしている場合、バージョンアップ前にセキュリティ設定を解除できるかお試しください。セキュリティ設定の確認、解除方法についてはナビゲーションの説明書をご覧ください。

メモリーカードの取り扱い

- 裏面の端子部を手や金属で触れたり、汚したりしないでください。
- 貼られているラベルをはがさないでください。
- シールやラベルを貼り付けしないでください。
- 強い衝撃を与える、曲げる、落とす、水に濡らすなどしないでください。
- 保管するときは、必ずケースに収納してください。

免責事項について

- このSDHCメモリーカードの内容を無断で複製、複写または変更することを禁止します。
- お客様の複製、複写または変更による損害に関して、当社は一切の責任を負いかねます。
- この地図データは、調査・作成時期などの都合で、現状のものと異なる場合があります。また、その後の道路の変更、施設・住所の移転、住所表示の変更があった部分については、現状のものと異なる場合があります。
- この地図データは、災害の影響による道路状況や施設情報等の変化については反映されていない場合があります。
- この地図データを業務用には使用することはできません。
- この地図データがお客様の特定の目的に適合することを当社は保証するものではありません。
- この地図データの内容は予告なく変更することがあります。
- この地図データの誤字・脱字・位置ずれなどの表記または内容の誤りに対して、取り替え、代金の返却はいたしかねます。
- この地図データにより、お客様にいかなる損害が発生したとしても、当社は一切の責任を負いかねます。
- 次の場合、補償はできません。
 - ・バージョンアップ時にナビゲーションに登録されていた情報が変化・消失した場合
 - ・地図データの更新で道路や地形に変化のあった地域に関連するルートや地点のデータが消失した場合

大切な情報は、万一に備えてメモなどをとっておくことをおすすめします。

バージョンアップのしかた

F1D9HD **F1X10BHD** **F1X10HD**

- 年度更新版地図 SDHC メモリーカードは、ロックしないでください。
- オーディオ機能を OFF にしてから作業を開始してください。
- ソフトウェア更新中は、絶対に車のエンジンを切らないでください。

1 ディスプレイを十分に倒す



例：CN-F1X10BHD

2 年度更新版地図 SDHC メモリーカードを挿入する



- カチッと音がするまで差し込みます。

3 ディスプレイを起こす

4 **MENU** ▶ トップメニューから、 **情報・設定** ▶ **システム情報・設定** ▶ **ソフトウェア・地図更新** ▶ **更新** を 選ぶ

- ステータスバーを下に向かってスワイプし、通知画面の **更新データがあります** を選んでも、同じ画面が表示されます。
- 更新を開始する画面が表示されます。

5 **はい** を選ぶ

- 更新内容の画面が表示されます。
- 画面に表示される内容を確認し、以下の操作を行ってください。
 - ・ソフトウェアのみ表示：
2回バージョンアップ操作が必要です、手順 **6** ~ **9** を行ってください。
 - ・ソフトウェアと地図更新が表示：
1回のバージョンアップ操作で完了します、手順 **6** ~ **7** を行ってください。
- **はい** を選ばない場合、年度更新版地図 SDHC メモリーカードの「LOCK」スイッチがロック状態の可能性があります。年度更新版地図 SDHC メモリーカードを取り出し「LOCK」スイッチを確認し、手順 **1** から再度行ってください。

6 **更新する** を選ぶ

- バージョンアップを開始します。
- バージョンアップは約12分で完了します。
- バージョンアップ中は、ナビゲーションをご利用できません。
- バージョンアップ中に再起動する場合があります。

7 更新完了のメッセージが表示されたら **OK** を選ぶ

- バージョンアップが完了したら、年度更新版地図 SDHC メモリーカードを取り出してください。
- 2回目のバージョンアップを行う場合は、年度更新版地図 SDHC メモリーカードを取り出さず、手順 **8** に進んでください。

2回バージョンアップが必要な場合

8 車のエンジンを切り、約10秒間待ってから、再度車のエンジンをかける

9 手順 **4** ~ **7** を再度行う

お知らせ

- 正常に動作しない場合は、お買い上げの販売店にご相談ください。

バージョンアップのしかた(続き)

HAO1 HE01

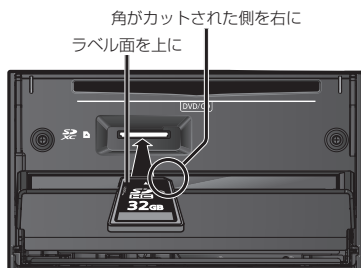
- 年度更新版地図 SDHC メモリーカードは、ロックしないでください。
- オーディオ機能を OFF にしてから作業を開始してください。
- ソフトウェア更新中は、絶対に車のエンジンを切らないでください。

1 ディスプレイを開く

- ① **▲** を押す
- ② **OPEN** をタッチする



2 年度更新版地図 SDHC メモリーカードを挿入する



- カチッと音がするまで差し込みます。

3 **MENU** ▶ トップメニューから、 **情報・設定** ▶ **システム情報・設定** ▶ **ソフトウェア・地図更新** ▶ **更新** を 選ぶ

- ステータスバーを下に向かってスワイプし、通知画面の **更新データがあります。** を選んでも、同じ画面が表示されます。
- 更新を開始する画面が表示されます。

4 **はい** を選ぶ

- 更新内容の画面が表示されます。
- 画面に表示される内容を確認し、以下の操作を行ってください。
 - ・ソフトウェアのみ表示：
2回バージョンアップ操作が必要です、手順 **5** ~ **8** を行ってください。
 - ・ソフトウェアと地図更新が表示：
1回のバージョンアップ操作で完了します、手順 **5** ~ **6** を行ってください。
- **はい** を選ばない場合、年度更新版地図 SDHC メモリーカードの「LOCK」スイッチがロック状態の可能性があります。年度更新版地図 SDHC メモリーカードを取り出し「LOCK」スイッチを確認し、手順 **1** から再度行ってください。

5 **更新する** を選ぶ

- バージョンアップを開始します。
- バージョンアップは約12分で完了します。
- バージョンアップ中は、ナビゲーションをご利用できません。
- バージョンアップ中に再起動する場合があります。

6 更新完了のメッセージが表示されたら **OK** を選ぶ

- バージョンアップが完了したら、年度更新版地図 SDHC メモリーカードを取り出してください。
- 2回目のバージョンアップを行う場合は、年度更新版地図 SDHC メモリーカードを取り出さず、手順 **7** に進んでください。

2回バージョンアップが必要な場合

7 車のエンジンを切り、約10秒間待ってから、再度車のエンジンをかける

8 手順 **3** ~ **6** を再度行う

お知らせ

- 正常に動作しない場合は、お買い上げの販売店にご相談ください。

誤ってソフトウェア更新中に車のエンジンを切った場合

誤ってソフトウェア更新中に車のエンジンを切った場合、車のエンジンをかけて再度バージョンアップを行ってもメッセージが表示され途中で止まる場合があります。その場合は下記の手順を行ってください。

- ① **AUDIO** を 15 秒以上押して本体リセットを行い、再起動する
- ②再度バージョンアップを行う

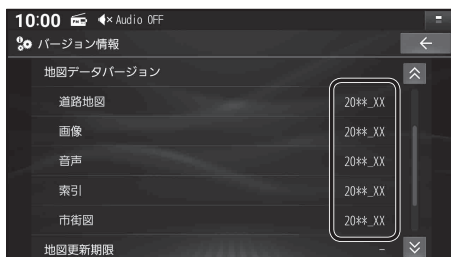
バージョンを確認する

1 **MENU** ▶ トップメニューから、**情報・設定** を選ぶ

2 **システム情報・設定** ▶ **バージョン情報** を選ぶ

3 **地図データバージョンを確認する**

- 「2022_XX」と表示されていることを確認してください。
※ 「_XX」に表示される数字は地図の更新月ではありません。更新時にカウントアップされる通し番号です。
- 「2022_XX」と表示されない場合、バージョンアップが完了していない可能性があります。ナビゲーションによっては、バージョンアップ操作が2回必要な場合がありますので、再度バージョンアップのしかたを確認してください。



地図ソフトについて

重要 !!

本使用規定(「本規定」)は、お客様と株式会社ゼンリン(「(株)ゼンリン」)間の「本機」(「機器」)に格納されている地図データおよび検索情報等のデータ(「本ソフト」)の使用許諾条件を定めたものです。本ソフトのご使用前に、必ずお読みください。本ソフトを使用された場合は、本規定にご同意いただいたものとします。

使用規定

1. (株)ゼンリンは、お客様に対し、機器の取扱説明書(「取説」)の定めに従い、本ソフトを本ソフトが格納されている機器 1 台に限り使用する権利を許諾します。
2. (株)ゼンリンは、本ソフトの媒体や取説にキズ・汚れまたは破損があったときは、お客様から本ソフト購入後90日以内にご通知いただいた場合に限り、(株)ゼンリンが定める時期、方法によりこれらが無いものと交換するものとします。但し、本ソフトがメーカー等の第三者(「メーカー」)の製品・媒体に格納されている場合は、メーカーが別途定める保証条件によるものとします。
3. お客様は、本ソフトのご使用前には必ず取説を読み、その記載内容に従って使用するものとし、特に以下の事項を遵守するものとします。
 - (1) 必ず安全な場所に車を停止させてから本ソフトを使用すること。
 - (2) 車の運転は必ず実際の道路状況や交通規制に注意し、かつそれらを優先しておこなうこと。
4. お客様は、以下の事項を承諾するものとします。
 - (1) 本ソフトの著作権は、(株)ゼンリンまたは(株)ゼンリンに著作権に基づく権利を許諾した第三者に帰属すること。
 - (2) 本ソフトは、必ずしもお客様の使用目的または要求を満たすものではなく、また、本ソフトの内容・正確性について、(株)ゼンリンは何ら保証しないこと。従って、本ソフトを使用することで生じたお客様の直接または間接の損失および損害について、(株)ゼンリンは故意または重過失の場合を除き何ら保証しないこと。(本ソフトにおける情報の収録は、(株)ゼンリンの基準に準拠しております。また、道路等の現況は日々変化することから本ソフトの収録情報が実際と異なる場合があります。)
 - (3) 本規定に違反したことにより(株)ゼンリンに損害を与えた場合、その損害を賠償すること。
5. お客様は、以下の行為をしてはならないものとします。
 - (1) 本規定で明示的に許諾される場合を除き、本ソフトの全部または一部を複製、抽出、転記、改変、送信すること。
 - (2) 第三者に対し、有償無償を問わず、また、譲渡・レンタル・リースその他方法の如何を問わず、本ソフト(形態の如何を問わず、その全部または一部の複製物、出力物、抽出物その他利用物を含む。)の全部または一部を使用させること。
 - (3) 本ソフトをリバースエンジニアリング、逆コンパイル、逆アセンブルすること、その他のこれらに準ずる行為をすること。
 - (4) 本ソフトに無断複製を禁止する技術的保護手段(コピープロテクション)が講じられている場合、これを除去・改変その他方法の如何を問わず回避すること。
 - (5) その他本ソフトについて、本規定で明示的に許諾された以外の使用または利用をすること。

【地図データについて】

- この地図の作成に当たっては、測量法に基づく国土地理院長の承認を得て、同院発行の50万分の1地方図及び2万5千分の1地形図を使用しています。(承認番号R 2JHs 293-B258号)
- この地図の作成にあたっては、測量法に基づく国土地理院長の承認を得て、同院の技術資料H・1-No.3「日本測地系における離島位置の補正量」を使用しています。(承認番号 国地企調発第78号 平成16年4月23日)
- 3次元地図の作成に当たっては、測量法に基づく国土地理院長の承認を得て、同院発行の数値地図50 mメッシュ(標高)を使用しています。(承認番号R 3JHs 824-001号)
- この地図の作成に当たっては、(一財)日本デジタル道路地図協会発行の全国デジタル道路地図データベースを使用しています。(測量法第44条に基づく成果使用承認12-0010)
- 本ソフトで表示している経緯度座標数値は、日本測地系に基づくものとなっています。
- 「市街地図」データは(株)ゼンリンの住宅地図データに基づき作成しています。なお、当該「市街地図」は地域により作成時期が異なる場合や、データの整備状況により一部収録されていない地域があります。
- 自然災害等の影響により、表示される地図が現地と一部異なる場合があります。最新の情報は、行政機関などで公開されている情報をご確認ください。
- 道路データは、高速、有料道路についてはおおむね2022年4月、国道、都道府県道についてはおおむね2022年2月までに収集された情報に基づき製作されていますが、表示される地図が現場の状況と異なる場合があります。
 - ◆3D交差点…………… ルート案内時、主要都市の主要交差点をリアルデザインで案内します。
 - ◆ジャンクションビュー… ルート案内時、自動的に高速道路・首都高速道路・都市高速道路のジャンクションをリアルデザインで案内します。
 - ◆方面看板…………… 国道をはじめとした一般道の行き先案内を表示します。
(全国の主要交差点を表示)
- ※3D交差点、ジャンクションビュー、方面看板は、全ての交差点において収録されているわけではありません。
- 細街路規制データは、おおむね2021年11月までに収集された情報に基づき製作されています。そのため、表示される規制データが現況と異なる場合があります。
- 本ソフトに使用している盗難多発地点情報は、47の各都道府県警察の以下の著作物を改変して作成しています。「区市町村の町丁別、罪種別及び手口別認知件数」(以下「出典情報」)
- (株)ゼンリンは、盗難多発地点情報を、クリエイティブ・コモンズ・ライセンス 表示4.0国際 (<https://creativecommons.org/licenses/by/4.0/deed.ja>)及び2.1日本 (<http://creativecommons.org/licenses/by/2.1/jp/>)に定める以下①及び②へ準拠した上で作成し、本製品の製造者へ提供しています。
 - ①クレジット表記が必要であること
 - ②出典情報の保証を一切行わないこと

地図ソフトについて(続き)

【経路探索について】

- 経路探索は、2万5千分の1地形図(国土地理院発行)の主要な道路において実行できます。ただし、一部の道路では探索できない場合があります。また、表示された道路が現場の状況から通行が困難なときがあります。現場の状況を優先して運転してください。
- この地図データには、自動経路探索、交差点拡大図表示および音声ガイドに対応するデータを収録しておりますが、表示および表現方法や件数が現場の状況と異なる場合や、ご使用になれない場合があります。
- 交差点や道路の形状によっては、不要な音声案内をしたり、経路探索結果が不自然になったりする場合があります。

【交通規制データについて】

- 本ソフトに使用している交通規制データは、(公財)日本道路交通情報センター(JARTIC)の交通規制情報を使用しています。
- 交通規制データは、普通自動車に適用される交通規制情報が収録されています。また、時間・曜日指定の一方通行が正確に反映されない場合もありますので、必ず実際の交通規制に従って運転してください。

【電話番号検索情報について】

- 本ソフトに使用している電話番号検索情報は、NTTのタウンページ電話帳2022年3月の情報を収録しています。なお、タウンページ電話帳に記載されている店舗情報の中でも、一部店舗の場所が特定できない情報については収録していません。
- お客様が電話番号、店舗名称等を用いて対象となる店舗または物件の位置を検索した場合、該当する店舗または物件の周辺を到着地点として表示する場合があります。あらかじめご了承ください。
- 「タウンページデータベース」は、NTT東日本・NTT西日本の電話サービス契約約款に基づき提供する電話帳ベースです。NTT東日本・NTT西日本からの委託を受けたNTTタウンページ株式会社が提供しています。

【VICSリンクについて】

- VICSリンクデータベースの著作権は、(一財)日本デジタル道路地図協会、(公財)日本交通管理技術協会に帰属しています。(一財)道路交通情報通信システムセンター(VICSセンター)による道路交通情報(渋滞や混雑の矢印など)の地図上への表示は毎年、追加・更新・削除され、その削除された部分は経年により一部の情報が表示されなくなることがあります。

【ゾーン30について】

- ゾーン30は警察庁より提供される交通規制情報に基づき作成しています。ゾーン30エリア内でも制限速度が30 km/hではない道路が含まれる場合もありますので、常に実際の道路状況や交通規制標識・表示などを優先して走行してください。

【登録商標について】

- “ゼンリン” および “ZENRIN” は(株)ゼンリンの登録商標です。
- 「VICS」 および 「VICS WIDE」 は(一財)道路交通情報通信システムセンターの商標です。
- “タウンページ” は、日本電信電話(株)の商標です。

一般財団法人道路交通情報通信システムセンター(VICSセンター) お客様相談窓口

【電話番号】0570-00-8831 (PHS、IP電話等からはご利用いただけません)

【受付時間】平日 9:30 ~ 17:45(土曜・日曜・祝日・年末年始休暇を除く)

【FAX番号】03-3562-1719(24時間受付)

【URL】<https://www.vics.or.jp/>

【本ソフトの情報について】

本ソフトは、おおむね以下の年月までに収集された情報に基づいて作成されております。

■道路：2022年4月(高速・有料道路)／2022年2月(国道・都道府県道)

■交通規制：2022年3月 ■住所検索：2022年3月 ■電話番号検索：2022年3月

■ジャンル検索：2022年2月 ■高速・有料道路料金*：2022年4月 ■市街地図：2021年11月

※：料金表示は、ETCを利用した各種割引などは考慮していません。また、増税などにより実際の金額とは異なる場合があります。地図データの作成時期の都合により、新規開通道路にはETCレーン、および料金のデータが収録されていない場合があります。また新規開通道路のパーキングエリア(PA)、サービスエリア(SA)の施設情報は表示されない場合があります。

2022年12月発行 製作／株式会社ゼンリン

© 2017 一般財団法人日本デジタル道路地図協会

© 2022 NIPPON TELEGRAPH AND TELEPHONE EAST CORPORATION

© 2022 NIPPON TELEGRAPH AND TELEPHONE WEST CORPORATION

© シオ技術研究所

© 2022 ZENRIN CO., LTD. All rights reserved.

ジャンル一覧

ジャンル	中分類	ジャンル	中分類	ジャンル	中分類
コンビニエンスストア	—	観る(続き)	映画館	買う(続き)	メガネ・コンタクトレンズ
ガソリンスタンド	—		城・城跡		釣具店
駐車場	—		史跡		アウトドア用品店
交通機関	駅		名所・観光地等		CDレコード店
	高速・都市高速・有料道路施設		イベント		中古CDレコード店
	道の駅		ビューポイント		レンタルビデオ・CD
	フェリーターミナル	泊まる	住宅展示場		化粧品・装飾品・民芸品
	港		ホテル		オーディオ・パソコン・OA
	空港		ビジネスホテル		金物店・刃物店
	タクシー		旅館		ガラス・陶磁器
遊ぶ	遊園地(テーマパーク)		ペンション		その他小売店
	レジャー公園・牧場		公共の宿	食べる	ファミリーレストラン
	その他レジャー施設		ファッションホテル		ファストフード
	海洋・海浜公園		カプセルホテル		ラーメン
	サファリパーク		家族旅行村		うどん・そば
	海水浴場		国民休暇村		日本料理
	川くだり		民宿		中華
	果物狩り		その他宿泊施設		イタリア料理
	遊覧船	買う	カー用品		寿司屋
	遊覧飛行機		ホームセンター		回転寿司
	リフト・ロープウェイ		ディスカウント		フランス料理
	釣り		スーパー		カレーハウス
	キャンプ場		デパート		焼肉・ホルモン
	公営ギャンブル		複合大型商業施設		韓国料理
	パチンコ		アウトレットモール		お好み焼き
	麻雀		家電		とんかつ
	ゲームセンター		本		持ち帰り弁当
	ビリヤード		ファッション		喫茶
	ボウリング場		衣服・呉服・小物		酒場
	カラオケボックス		シューズ		うなぎ料理店
	マンガ喫茶		バッグ・コート・毛皮		おでん屋
	インターネットカフェ		その他繊維製品		海鮮料理店
	アニメ・ゲームグッズ		スポーツ		懐石料理
	プラネタリウム		雑貨		割烹・料亭
	クラブ・ライブハウス		ドラッグストア		スパゲティ専門店
	マリナー		100円ショップ		ステーキハウス
	待ち合わせ場所		その他日用品・雑貨・文具		てんぷら料理店
	趣味・娯楽・教養		チケット売買・プレイガイド		鳥料理店
観る	動物園		携帯電話ショップ		ピザハウス
	植物園		リサイクルショップ		アイスクリーム
	水族館		おもちゃ屋		その他和風飲食店
	美術館		子供用品・服		その他洋風・中華飲食店
	博物館		酒屋	生活施設	郵便
	資料館		食材		理容・美容
	文化施設		パン・お菓子		クリーニング
	ホール会館		花屋		温泉
	劇場		園芸店		銭湯
			家具店		サウナ・健康センター
			インテリア用品店		クアハウス・スパ

ジャンル	中分類	
生活施設 (続き)	教養施設・福祉施設	
	写真・写真館	
	組合	
	人材紹介・代行サービス	
	録音スタジオ	
	クレジット・質屋・買取	
	宅配便・運輸	
リース・レンタル・修理		
トイレ	—	
銀行	都市銀行	
	地方銀行	
	その他銀行	
公共施設	役所	
	警察署・交番	
	消防署	
	図書館	
	裁判所	
	税務署	
	年金事務所	
	保健所	
	法務局	
	運転免許試験場	
	ハローワーク	
学校・ 教育施設	大学	
	高校	
	中学校	
	小学校	
	短大	
	高专	
	中等教育学校	
	幼稚園	
	保育園	
	特別支援学校	
	自動車学校	
	各種専門学校	
	予備校	
	その他学校・教育施設	
	病院	—
	冠婚葬祭	冠婚葬祭場
結婚式場		
霊園・墓地		
造花・装飾・花環		
火葬場		
スポーツ 施設	ゴルフ	
	スキー・スケート	
	マリンスポーツ	
	野球場	
	競技場	
	プール	

ジャンル	中分類
スポーツ 施設(続き)	モータースポーツ
	自転車
	テニスコート
	体育館
	武道館
	スポーツクラブ
	バッティングセンター
	公営スポーツ施設
	その他スポーツ施設
	神社・仏閣・ 教会・巡礼
カー ディーラー	スズキ
	スバル
	ダイハツ
	トヨタ
	トヨタモビリティパーツ
	日産
	日産部品
	Honda Cars店
	マツダ
	三菱
	レクサス
	アウディ
	アバルト
	アルファロメオ
	クライスラー
	シトロエン
	ジャガー
	GM
	DSオートモビル
	BMW
フィアット	
フェラーリ	
フォルクスワーゲン	
プジョー	
ベントレー	
ボルシエ	
ボルボ	
マクラーレン	
マセラティ	
MINI	
メルセデス・ベンツ	
ヤナセ	
ランドローバー	
ランボルギーニ	
ルノー	
ロータス	

ジャンル	中分類
カー ディーラー (続き)	ロールスロイス
	いすゞ
	日野
	三菱ふそう
	UDトラックス
自動車関連	その他カーディーラー
	自動車整備工場
	中古車販売
	レッカーサービス
	ロードサービス
	レンタカー
	オートバイ販売・部品・用品 レンタルバイク その他自動車・自転車
エコステーション	—
水素ステーション	水素ステーション(移動式)
	水素ステーション(固定式)
その他 ジャンル	大使館・領事館
	マスメディア
	旅行・観光業
	ペット 製造・卸売業 農園・果樹園

※太字の項目は、小分類を選択できます。

商標などについて

- 「VICS」および「VICS WIDE」は、一般財団法人道路交通情報通信システムセンターの商標です。
- 「ETC」は、一般財団法人ITSサービス高度化機構の登録商標です。
- “ゼンリン”および“ZENRIN”は、株式会社ゼンリンの登録商標です。
- “タウンページ”は、日本電信電話株式会社の商標です。
- SDHCロゴはSD-3C, LLCの商標です。
- 本製品の説明書に記載されている各種名称、会社名、商品名などは、各社の登録商標または商標です。
- 各社の商標および製品商標に対しては特に注記のない場合でも、これを十分尊重いたします。



ソフトウェア、およびオープンソースソフトウェアについて

本製品には、以下のソフトウェアが含まれています。

- (1) パナソニック オートモーティブシステムズ株式会社(「パナソニック」)により、またはパナソニックのために開発されたソフトウェア
- (2) パナソニックにライセンスされた第三者所有のソフトウェア
- (3) GNU GENERAL PUBLIC LICENSE Version 2(「GPL」)に基づいてライセンスされたソフトウェア
- (4) GNU LESSER GENERAL PUBLIC LICENSE Version 2.1(「LGPL」)に基づいてライセンスされたソフトウェア
- (5) GPL, LGPL以外に基づいてライセンスされたオープンソースソフトウェア

■上記(3)、(4)に分類されるソフトウェアについては、それぞれ、以下のGPLおよびLGPL所定の条件をご参照ください。

GPL : <http://www.gnu.org/licenses/old-licenses/gpl-2.0.html>

LGPL : <http://www.gnu.org/licenses/old-licenses/lgpl-2.1.html>

また、上記のGPL/LGPL ソフトに対応したソースコードは、以下のウェブサイトで、誰でも自由に入手することができます。

<http://car.panasonic.jp/oss/k01nfs91>

■上記(5)に分類されるソフトウェアには、以下のウェブサイトに掲載のライセンス条件が適用されるソフトウェアを含む様々なオープンソースソフトウェアのプログラム(OSS)が含まれています。

<http://car.panasonic.jp/oss/k01nfs91>

これらのOSSについてのライセンス条件その他の事項に関しては、以下のURLをご参照ください。

<https://panasonic.jp/car/navi/license/index.html>

海賊版・再生品は、平成22年1月の改正著作権法の施行により、オークション市場などでの販売のみならず、出品そのものも違法となり懲役または罰金の対象となっています。オークションなどの個人間の売買品につきましては、当社は品質・性能・機能に責任を負いかねます。

パナソニック お客様ご相談センター

電話 

フリーダイヤル コー パナソニック

0120-50-8729

■上記番号がご利用いただけない場合

045-929-0511 (有料)

受付時間 9:00～17:00
年中無休 (当社指定休日を除く)

FAX (有料) **045-938-1573**

受付時間 9:00～17:00
(土・日・祝日・当社指定休日を除く)

- 回線が混雑しているときは、呼び出し中に切れる場合があります。
- 上記の内容は、予告なく変更する場合があります。ご了承ください。

ご相談窓口におけるお客様の個人情報のお取り扱いについて

パナソニック オートモーティブシステムズ株式会社およびグループ関係会社は、お客様の個人情報をご相談対応や修理対応などに利用させていただき、ご相談内容は録音させていただきます。また、折り返し電話をさせていただくためのために発信番号を通知いただいております。なお、個人情報を適切に管理し、修理業務等を委託する場合や正当な理由がある場合を除き、第三者に開示・提供いたしません。個人情報に関するお問い合わせは、ご相談いただきました窓口にご連絡ください。

個人情報保護方針の詳細については Web サイトをご覧ください。

<https://automotive.panasonic.com/privacy-policy>

パナソニック オートモーティブシステムズ株式会社

〒224-8520 横浜市都筑区池辺町4261番地

© Panasonic Automotive Systems Co., Ltd. 2022



YEFM0413920 S1022-0