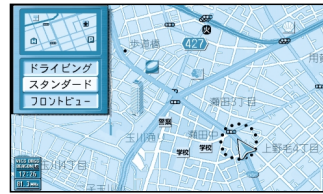


地図を切り替える

地図を切り替える

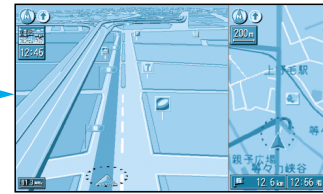
ビュー



ビューを押す
ビューサブメニューと地図イメージが表示されます。



表示したい地図を選ぶ
ビューを押すごとに、地図が下図のように切り替わります。



約1秒間何も操作しないと...
選んだ地図に切り替わります。

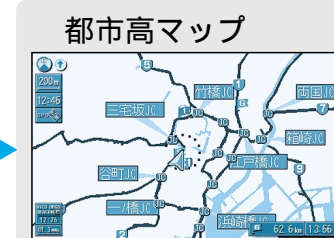
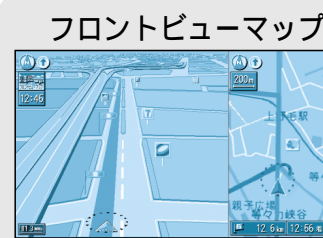
お知らせ

ジョイスティックでカーソルを動かし、決定を押して地図を選ぶこともできます。地図の縮尺、自車の走行速度によって一部の地図が表示されない場合があります。地図表示設定で「表示しない」を選んでいる場合でもビューで表示できます。(P.98 ページ)

一般道路・有料道路では

都市内高速道路では

都市間高速道路では



ドライビングマップに戻ります

拡大図を消去する

戻る

拡大図表示中に



戻るを押す



拡大図を消去し、
地図画面に戻ります。

もう一度拡大図を表示するには



地図画面表示中に
もう一度戻るを押す



拡大図を表示します。

地図の紹介

地図を切り替える