



地図画面の見かた

方位マーク
北の向きを表示

 ノースアップ時の表示
常に北が上を向いています。

 ヘディングアップ時の表示
常に進行方向が上を向いています。
三角形の向いている方向が北です。

 **GPS マーク**
GPS 衛星による自車位置の測定を行っているときに表示。


 **GPEx マーク**
D-GPS による自車位置の測定を行っているときに表示。

縮尺を表示

時計を表示

自車位置を表示

タイムスタンプ (詳しくは 86 ページ)



VICS の情報を受信しているときに「VICS」と表示します。
VICS の情報を考慮してルート探索を行うときに「DRGS」と表示します。(DRGS: ダイナミックルートガイダンス)

地図上に表示している情報の提供メディア (FM 多重またはビーコン)

- 「FM」 : FM 多重
- 「BEACON」: 電波ビーコンまたは光ビーコン
- 「FM+Bcn」: FM 多重とビーコンの混在表示
- 「Hi」 : 高速道路の情報のみ
- 「Lo」 : 一般道路の情報のみ
- 表示なし : 高速道路および一般道路の全情報を表示

情報が提供された時刻
交通情報を受信した時刻ではありません。
表示する交通情報がないときには、時刻は表示されません。
縮尺を変更したり地図をスクロールするときに時刻表示が一時的に消えることがあります。

チューナーマーク
FM 多重チューナーが受信している周波数と受信状態を表示します。

D-GPS 併用 (94 ページ) を「する」にした場合は、

- ・ 緑 色 : 受信している
- ・ 灰 色 : 受信していない
- ・ ピンク色 : VICS および文字多重を受信している
- ・ 青 色 : D-GPS を受信している

目的地の方向を矢印で表示

設定したルートを表示

100m

12:45

GPS

301

ハヤシホテル

東京丸の内線

皇居外苑

東京駅

城東小

高島屋東

VICS DRGS BEACON Lo

12:16

81.3MHz

407

212.6km 16:56着

登録ポイント
お気に入りの場所を登録ポイントとして登録することができます。(74 ページ)

残距離表示/到着予想時刻表示
目的地(または経由地)までの距離と到着予想時刻を表示

ランドマーク
目印になる施設などを地図上にマークで表示します。
代表的なランドマークの他に、一部メーカーのガソリンスタンド、銀行などを表示します。
各業種ごとに表示する/しないの設定ができます。(98 ページ)

3D ランドマーク
全国の有名施設を立体ランドマークで表示します。
表示する/しないの設定ができます。(98 ページ)
INF マークを選択すると、便利な施設情報を見ることができます。
(縮尺 10 m ~ 400 m の地図で表示)

ドライブスポットガイド
(スタンダードマップまたはドライビングマップ表示中のみ)
写真情報がある場合、自車が近づくと自動的にその写真を表示させることができます。(98 ページ)
写真表示時に **決定** を押すと情報画面を表示します。