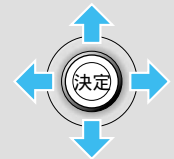


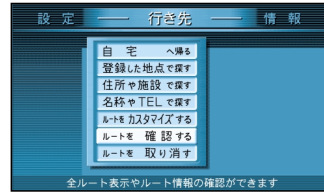
ルートを確認する (全ルート図)

全ルート図を表示する



ジョイスティック
決定ボタンで

メニュー画面 **行き先** から



ルートを確認する を選ぶ

全ルート図を表示



別ルート探索 : 別ルートを探します。(5ルート)

ルート情報 : ルート情報を表示します。

ルートスクロール : 画面をスクロールさせて、ルートを確認できます。

シミュレーション : シミュレーションを開始します。

詳細ルート設定 : ルートを詳細に設定できます。

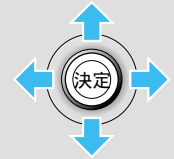
目的地付近 : 目的地付近の地図を表示します。

お知らせ

ルート探索直後に**全ルート**を選んででも全ルート図を表示できます。

ルート案内を開始するには、**現在地**を押してください。目的地までの所要時間が表示されます。

別ルートを探る



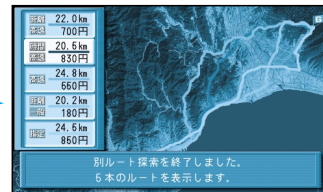
ジョイスティック
決定ボタンで

全ルート図から



別ルート探索 を選ぶ

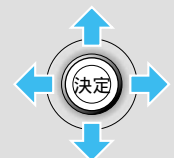
ルートを選ぶ
同じルートが表示される
場合があります。



お知らせ

高速道路・有料道路を通る場合には、**料金**が表示されます。料金は2000年4月現在のものです。表示される料金は、普通車両を対象にしています。料金は目安なので実際と異なる場合があります。

ルート情報を表示する



ジョイスティック
決定ボタンで

全ルート図から



ルート情報 を選ぶ

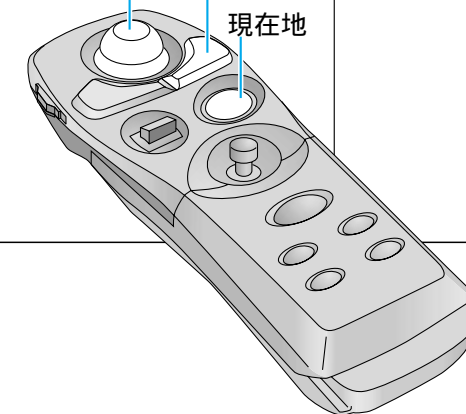
ジョイスティックを
上下に動かす
上 : 目的地方向に
スクロールする
下 : 現在地方向に戻る



お知らせ

ルート案内を開始するには、**現在地**を押してください。

ジョイスティック/決定
メニュー
現在地



ルート
確認

ルートを確認する (全ルート図)