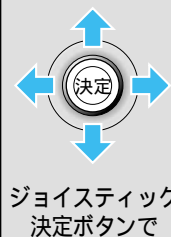


# 行き先を探す

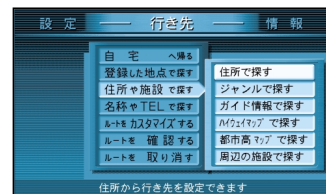
住所や施設で探す

住所で

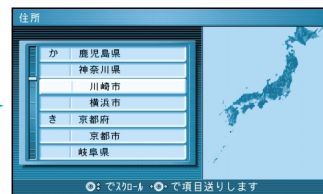


ジョイスティック  
決定ボタンで

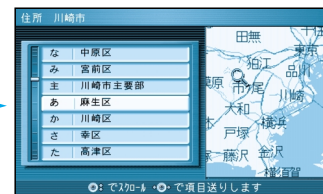
メニュー画面 **行き先** から



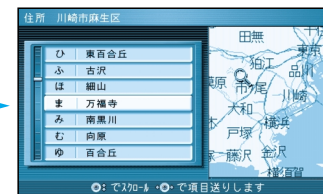
住所や施設で探す、  
住所で探す を選ぶ



県名・都市名（政令指定  
都市名）を選ぶ

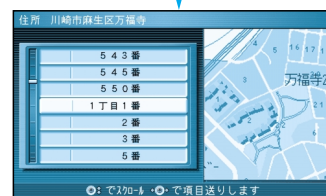
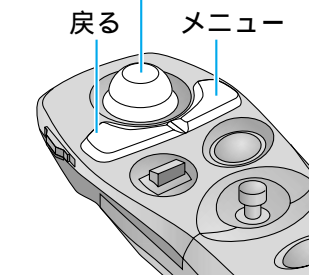


市区町村を選ぶ

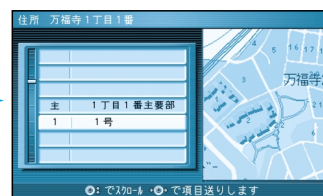


町名を選ぶ

ジョイスティック/決定



丁目、番地を選ぶ



号を選ぶ



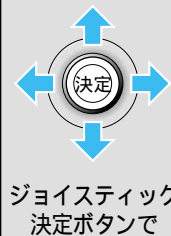
地図が表示されます。

お知らせ

町名までしかわからないときなどは、**主要部** を選ぶと、その地域の地図を表示します。サブメニューを消したいときは、**戻る** を押してください。

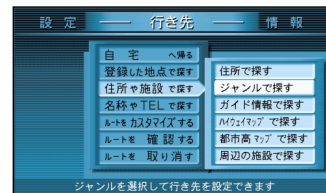
ルートを作る

ジャンルで

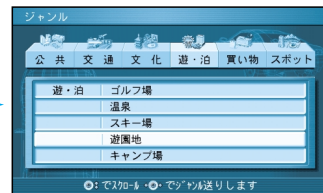


ジョイスティック  
決定ボタンで

メニュー画面 **行き先** から




住所や施設で探す、  
ジャンルで探す を選ぶ



ジャンルを選ぶ



県名を選ぶ



施設名を選ぶ

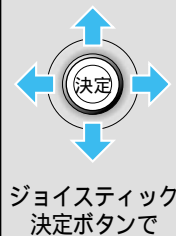


地図が表示されます。

一覧表 ジャンル	公共	交通	文化	遊・泊	買い物	スポット
	役所 / 警察署 / 病院 / 公園 / JAF	駅 / 交差点 / 空港 / フェリー / 高速IC・SA・PA / 有料IC / 道の駅	名所・旧跡 / 神社・寺・城・城跡 / 美術・博物・資料館 / ホール / スタジアム	ホテル / 動物園・植物園 / 水族館 / ゴルフ場 / 温泉 / スキー場 / 遊園地 / キャンプ場	デパート	VISA C&C CLUB / 3Dランドマーク / 観光スポット

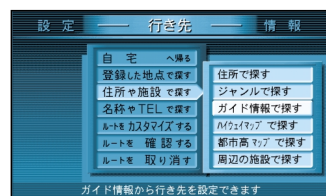
行き先を探す（住所 / ジャンルで探す）

ガイド情報で



ジョイスティック  
決定ボタンで

メニュー画面 **行き先** から



**住所や施設で探す**、  
**ガイド情報で探す** を選ぶ



**ジャンル**を選ぶ




**地方**を選ぶ




**都道府県**を選ぶ



**エリア**を選ぶ



**施設名**を選ぶ  
これらのボタンは、表示  
されていても選べない場  
合があります。

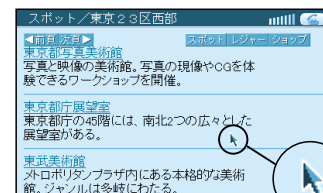


**MAP**を選ぶ  
住所の表示を選んで  
地図が表示されます。




地図が表示されます。

ガイド情報画面での項目の選びかた



**ジョイスティック** で  
カーソル(矢印)を動かして  
項目を選ぶ

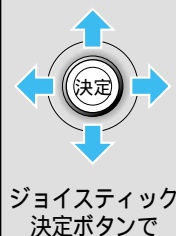


指マークが変わったら、  
**決定** を押して、  
選んだ項目に決定する

ルートを作  
る

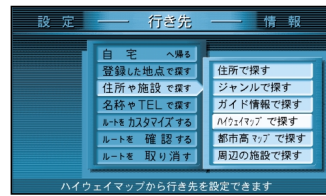
行き先を探す(ガイド情報/ハイウェイマップで探す)

ハイウェイマップで

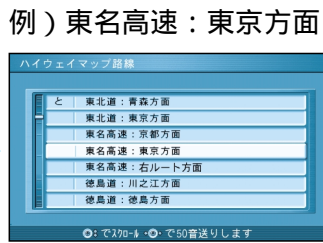


ジョイスティック  
決定ボタンで

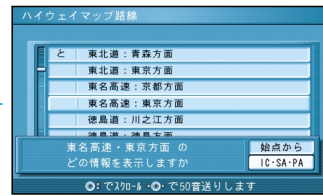
メニュー画面 **行き先** から



**住所や施設で探す**、  
**ハイウェイマップで探す** を選ぶ



例) 東名高速: 東京方面  
表示したい路線名を選ぶ

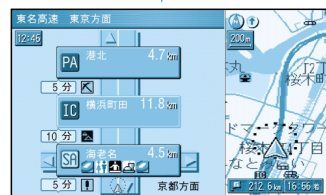


始点から または **IC・SA・PA**  
を選ぶ



例) 海老名 SA  
**海老名 SA** を選ぶ

1  
IC : インターチェンジ  
SA : サービスエリア  
PA : パーキングエリア



**海老名 SA** を選ぶ

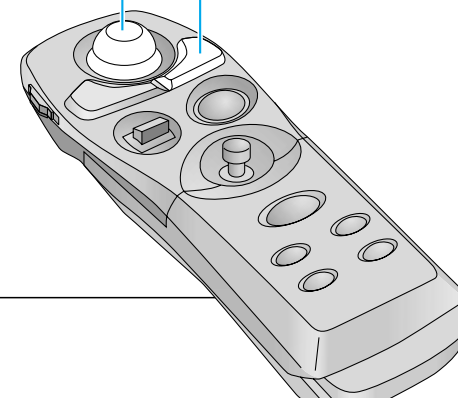


**MAP** を選ぶ  
施設の情報を見るときは  
**ガイド** を選ぶ



地図が表示されます。

ジョイスティック/決定  
メニュー



# 行き先を探す

## 住所や施設で探す

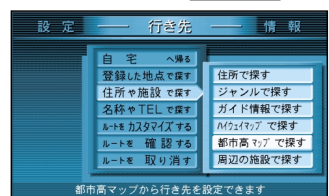
## 名称やTELで探す

都市高マップで



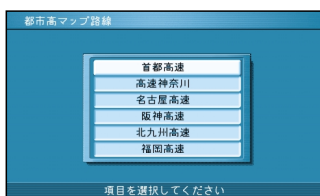
ジョイスティック  
決定ボタンで

メニュー画面 **行き先** から

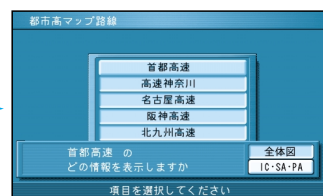


**住所や施設で探す**、  
**都市高マップで探す** を選ぶ

例) 首都高速

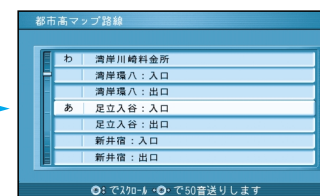


表示したい路線名を選ぶ

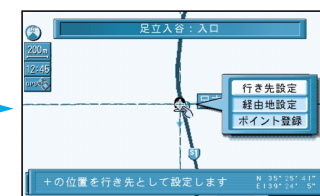


**IC・SA・PA** を選ぶ  
全体図を見たいときには、  
**全体図** を選ぶ

例) 足立入谷：入口



**足立入谷：入口** を選ぶ



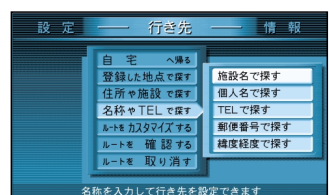
地図が表示されます。

名称（個人名・施設名）で




ジョイスティック  
決定ボタンで

メニュー画面 **行き先** から

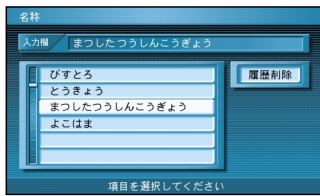


施設名から探すには  
**名称やTELで探す**、**施設名で探す**  
個人宅を探すには  
**名称やTELで探す**、**個人名で探す**  
を選ぶ



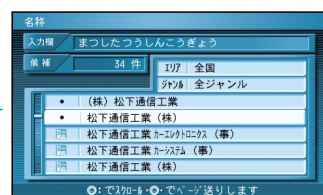
名称を入力し、  
**一覧表示** を選ぶ  
過去に検索したことのある施設名称を探すには  
**履歴** を選ぶ

履歴が表示される



履歴の中から名称を選ぶ  
文字入力画面に戻り、名称が自動的に入力されます。

全ての履歴を削除するには  
**履歴削除** を選ぶ。



名称を選ぶ  
名称が多い場合は、  
**エリア** または **ジャンル** を選ぶと、名称を絞り込むことができます。



地図が表示されます  
個人宅の場合は、プライバシー保護のため電話番号は表示されません。

施設名・個人名の入力のしかた

ジョイスティック/決定ボタンで入力する

- ① ジョイスティックで文字を選ぶ。
- ② **決定** を押して決定する。

10キーで入力する

押すごとに、文字を切り替えて表示できます。  
「うえ」など、同じ行の文字を連続して入力するには、「う」「#」「え」の順で押してください。

1	あいうえおあいうえお	7	まみむめも
2	かきくけこ	8	やゆよやゆよ
3	さしすせそ	9	らりるれろ
4	たちつとっ	0	わをん`ー
5	なにぬねの	検索	入力完了
6	はひふへほ	#	カーソルの移動

本機に登録されている個人名について

登録されている個人名は、公開電話番号の登録者名に基づいています。(146ページ)  
複数の読み方ができる「名字」については、実際とは異なる読み方で登録されている場合があります。  
例：「河内」という名字の場合、実際の読みが「コウチ」でも、「カワチ」や「カワウチ」で登録されている場合があります。

個人名検索・施設名検索の精度について

個人宅、施設によっては、丁目、番地、号まで正確に検索できないことがあり、検索された場所と実際の場所が離れている場合があります。  
そのときは、検索した場所のある市町村・大字の主要部（市役所の場所など）の地図を表示し、画面上には「ピンポイントの情報が収録されていません。周辺部の地図を表示します。」というメッセージを表示し、検索された場所は「付近」と表示されます。

ルートを作る

行き先を探す「都市高マップ/名称（個人名・施設名）で探す」

# 行き先を探す

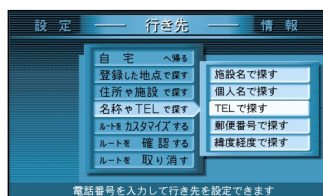
## 名称やTELで探す

電話番号で



ジョイスティック  
決定ボタンで

メニュー画面 **行き先** から

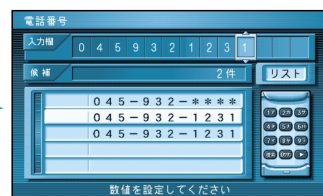


名称やTELで探す、  
TELで探す を選ぶ

電話番号の入力は、  
ジョイスティックの上下で数字が変わり、左右でカーソルが移動します。  
10キーでも入力できます。



電話番号を市外局番入力し、  
**リスト** を選ぶ



電話番号を選ぶ  
電話番号の候補が0件の時は、  
市外局番+市内局番+\*\*\*\*  
のリストが表示されます。

(個人宅の電話番号の場合のみ)



「名字」を入力する  
(「なまえ」の入力は不要)



地図が表示されます。

ルートを作る

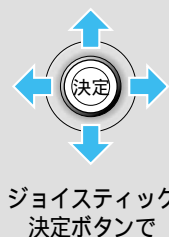
本機に登録されている個人名について

登録されている個人名は、公開電話番号の登録者名に基づいています。(P.146ページ)  
複数の読み方ができる「名字」については、実際とは異なる読み方で登録されている場合があります。  
例：「河内」という名字の場合、実際の読みが「コウチ」でも、「カワチ」や「カワウチ」で登録されている場合があります。

電話番号検索の精度について

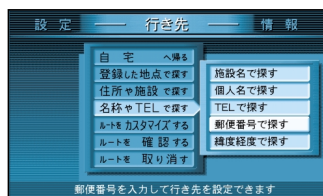
検索した場所によっては、丁目、番地、号まで正確に検索できないことがあり、検索された場所と実際の場所が離れている場合があります。  
そのときは、検索した場所のある市町村・大字の主要部(市役所の場所など)の地図を表示し、画面上には「ピンポイントの情報が収録されていません。周辺部の地図を表示します。」というメッセージを表示し、検索された場所は「 付近」と表示されます。

郵便番号で

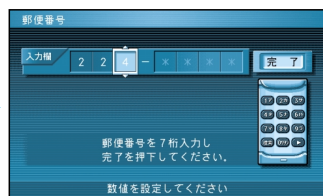


ジョイスティック  
決定ボタンで

メニュー画面 **行き先** から



名称やTELで探す、  
郵便番号で探す を選ぶ



郵便番号を入力し、  
**完了** を選ぶ



地図が表示されます。

郵便番号の入力は、  
ジョイスティックの上下で数字が変わり、左右でカーソルが移動します。  
10キーでも入力できます。

**お知らせ**

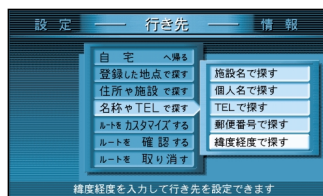
地図上には、サブメニューは表示されていません。表示させるには、**決定** を押してください。

緯度・経度で



ジョイスティック  
決定ボタンで

メニュー画面 **行き先** から



名称やTELで探す、  
緯度経度で探す を選ぶ



緯度・経度を入力し、  
**完了** を選ぶ



地図が表示されます。

緯度・経度の入力は、  
ジョイスティックの上下で数字が変わり、左右でカーソルが移動します。  
10キーでも入力できます。

行き先を探す(電話番号/郵便番号/緯度・経度で探す)

# 行き先を探す

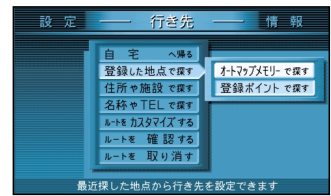
## 登録した地点で探す

（オートマップメモリー）  
以前に検索した地図から




ジョイスティック  
決定ボタンで

メニュー画面 **行き先** から



**登録した地点で探す**  
**オートマップメモリーで探す**  
を選ぶ



表示したい地図を選ぶ  
オートマップメモリーを  
全て消去するときは  
**メモリークリア**を選ぶ。



地図が表示されます。

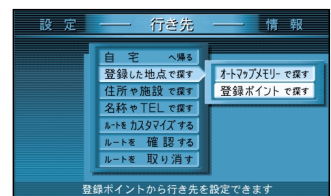
**お知らせ**  
以前に検索した地図は、リストに  
7ヶ所まで表示されます。

登録ポイントから

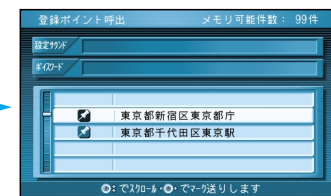


ジョイスティック  
決定ボタンで

メニュー画面 **行き先** から



**登録した地点で探す**  
**登録ポイントで探す** を選ぶ



ポイントを選ぶ



地図が表示されます。

**お知らせ**  
ポイント登録のしかたは、  
74 ページを参照してください。

ルートを作  
る

行き先を探す（オートマップメモリー／登録ポイントで探す）

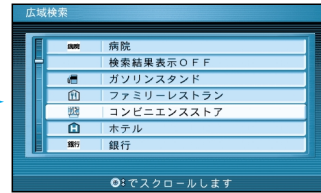
自転車から 10km 以内にある施設を 20 件まで検索します。

(広域検索)  
広い範囲で

**決定** を押し、サブメニューを表示させ、



**周辺検索**、**広域検索** を選ぶ



施設の種類の選ぶ



施設名を選ぶ



地図が表示されます。

**お知らせ**

検索結果を消去するには、施設の種類の選ぶ画面で **検索結果表示 OFF** を選んでください。

メニュー画面 **行き先** から

**住所や施設で探す**

**周辺の施設で探す**

**広域検索** でも探せます。

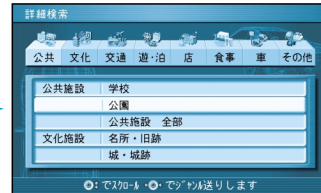
自転車から 5km 以内にある施設を 100 件まで検索します。

(詳細検索)  
詳しく

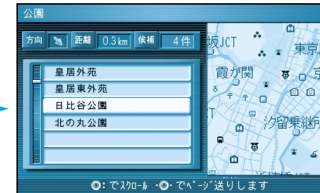
**決定** を押し、サブメニューを表示させ、



**周辺検索**、**詳細検索** を選ぶ



ジャンルを選ぶ



施設名を選ぶ



地図が表示されます。

**お知らせ**

メニュー画面 **行き先** から

**住所や施設で探す**

**周辺の施設で探す**

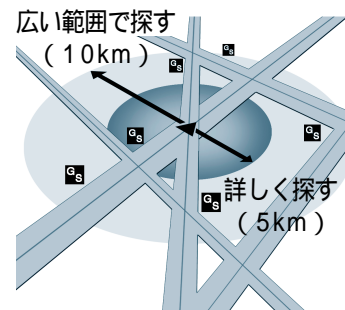
**詳細検索** でも探せます。

ルート設定していない場合

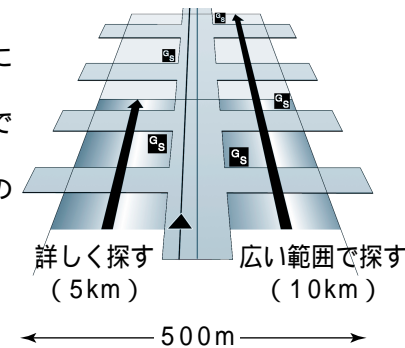
広域検索は自転車位置を中心に半径 10km 以内の施設を探します。  
詳細検索は自転車位置を中心に半径 5km 以内の施設を探します。

地図モード画面から探す場合

広域検索はカーソルの位置を中心に半径約 10km 以内の施設を探します。  
詳細検索はカーソルの位置を中心に半径約 5km 以内の施設を探します。



ルート案内中は、ルート沿線（自転車位置を中心に約 500m）から進行方向へ  
広域検索は約 10km 先までの施設を探します。  
詳細検索は約 5km 先までの施設を探します。



**詳細検索の精度について**

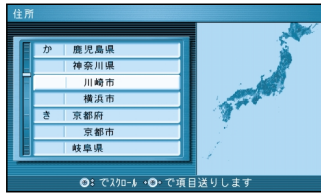
検索した場所によっては、丁目、番地、号まで正確に検索できないことがあり、検索された場所と実際の場所が離れている場合があります。

そのときは、検索した場所のある市町村・大字の主要部（市役所の場所など）の地図を表示し、画面上には「ピンポイントの情報が収録されていません。周辺部の地図を表示します。」というメッセージを表示し、検索された場所は「 付近」と表示されます。

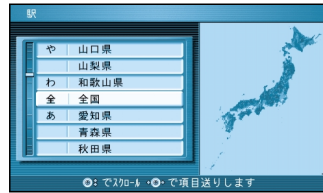
メニュー画面から操作をすることなく、10キーボタンでダイレクトに、各検索画面を呼び出せます。

ワンタッチ検索で

① あ : 住所



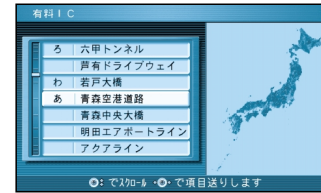
② か : 駅



③ さ : 高速IC



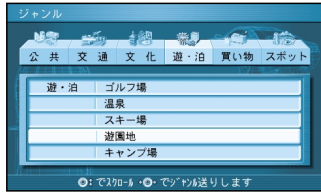
④ た : 有料IC



⑤ な : ゴルフ場



⑥ は : ジャンル



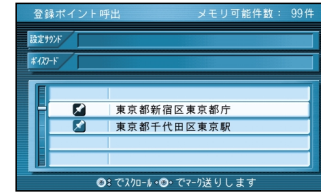
⑦ ま : 名称



⑧ や : 詳細検索



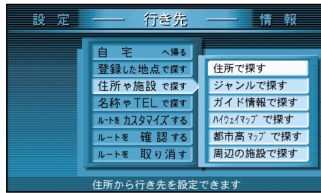
⑨ ぶ : 登録ポイント



⑩ わん : TEL (電話番号)



\* : 住所や施設で探す



ルートを作る

行き先を探す(ワンタッチ検索で探す)