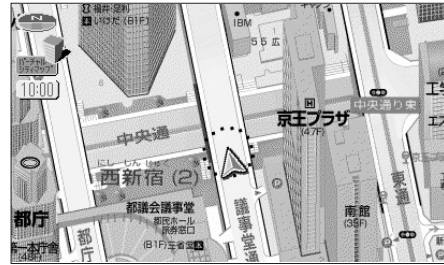


# 地図の種類



スタンダードマップ




バーチャルシティマップ

建物をリアルに表示（一部地域のみ）  
ヘディングアップ及び縮尺の切替はできません  
「表示する / しない」の設定ができます  
(P74・75参照)



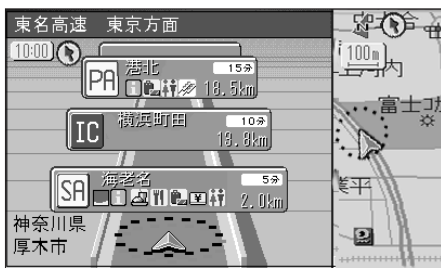
グラフィカルマップ

区域を色分けして表示  
(縮尺：100m～800m時)  
「表示する / しない」の設定ができます  
(P74・75参照)



サテライトマップ

広域地図を衛星写真のように3Dで表示  
(縮尺：1.6km～50km時)  
「表示する / しない」の設定ができます  
(P74・75参照)



ハイウェイマップ

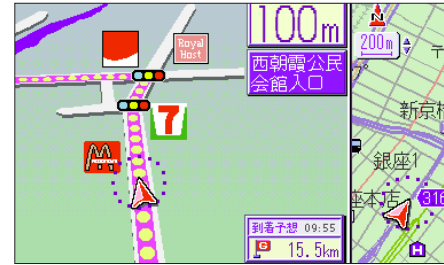
都市高速・都市間高速の道路情報をわかりやすく表示  
「表示する / しない」の設定ができます  
(P74・75参照)



都市高マップ

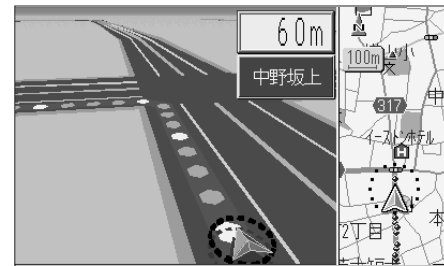
(1) (2)  
都市高速とIC名, JCT名, 3Dランドマークをわかりやすく表示  
「表示する / しない」の設定ができます

- 1 IC：インターチェンジの略
- 2 JCT：ジャンクションの略



交差点拡大図

曲がるべき交差点に近づく时表示  
(約500m手前から)  
直進する場合でも表示することがあります。



3D交差点拡大図

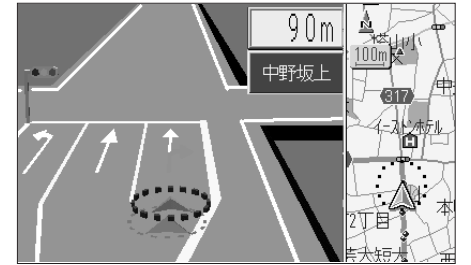
交差点をリアルに表示(一部道路のみ)  
(約500m手前から)



3D立体交差点拡大図

立体交差点をリアルに表示(一部道路のみ)  
(約600m手前から)

拡大図表示中は、「実行」を押すとアングルを切り替えられます。



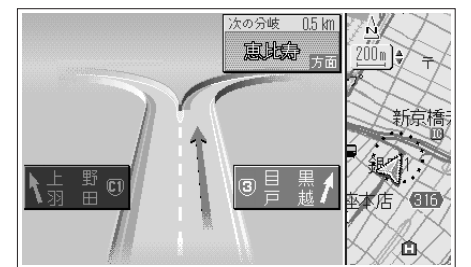
3Dレーンガイド

交差点でレーン拡大図を表示(一部道路のみ)  
(約500m手前から)  
「表示する / しない」の設定ができます  
(P78・79参照)



セーフティマップ

一般道で、ルート上に必要な情報だけ表示します  
「表示する / しない」の設定ができます  
(P78・79参照)



3Dハイウェイ分岐案内

高速道路のジャンクション・出口で表示  
(都市間高速：約2km手前から)  
(都市高速 / 有料道路：約1km手前から)