




地図画面の見方


 ノースアップ：画面の上を地図の北とする

 ヘディングアップ：画面の上を進行方向とする

 バーチャルシティマップに切替可能な時に表示




縮尺を表示
時計を表示


 チューナーマーク
FMチューナーが受信している周波数と受信状態を表示

- ・グリーン：受信している
- ・グレー：受信していない

別売のD-GPSプログラムディスクで本機をバージョンアップし、「D-GPS併用」を「する」にした場合は

- ・ピンク：VICS及び文字多重を受信している
- ・ブルー：D-GPSを受信している

 現在自車のいる地点から、目的地がどの方向にあるかを表します。

 GPSマーク
GPS衛星による自車位置の測定を行っている時に表示

登録ポイント



お気に入りの場所を登録ポイントとして登録することができます。登録ポイントにはさまざまな情報を入力することができます。(P56・57参照)

ランドマーク



目的になる施設などを地図上にマークで表示します。

3Dランドマーク



スタンダードマップ上で、全国の有名施設を立体ランドマークで表示します。地図上のINFマークを選択すると、施設情報(文字・写真情報)を見ることができます。(25m~400mの縮尺時のみ)



自車が施設に近づいた場合、画面上に施設の写真を自動で表示させることができます。(ドライブスポットガイド)