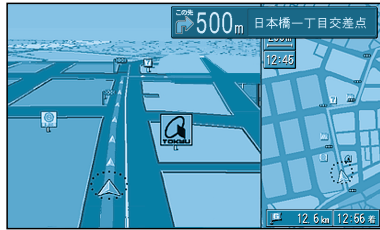


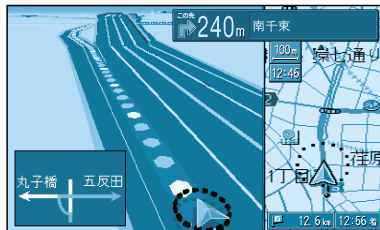
ルート案内中に自動的に表示されます

拡大図表示



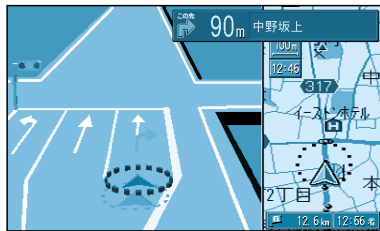
フロントビュー交差点拡大図
交差点までの距離、交差点名称、曲がる方向を音声と拡大図で案内します。

約 500 m 手前から
直進でも表示する場合があります。
画面右側に補助地図が表示されます。
表示する/しないの設定ができます。(☞102 ページ)



3D 交差点/3D 立体交差点拡大図
交差点での車線変更などを 3D 拡大画面表示と音声で案内します。
(一部道路のみ)

約 600 m 手前から
決定を押すと視点が切り替わります。
画面右側に補助地図が表示されます。
表示する/しないの設定ができます。(☞102 ページ)



3D レーンガイド
分岐交差点で表示し、交差点までの距離、通るべき車線を案内します。

約 500 m 手前から
画面右側に補助地図が表示されます。
表示する/しないの設定ができます。(☞102 ページ)



3D ハイウェイ入口案内
都市高速の入口付近で表示します。

約 500 m 手前から
画面右側に補助地図が表示されます。
表示する/しないの設定ができます。(☞102 ページ)



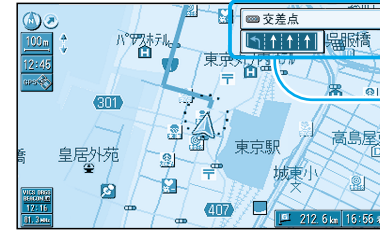
3D ハイウェイ分岐案内
分岐点までの距離と方面名と曲がる方向を音声と拡大図で案内します。

都市間高速：約 2 km 手前から
都市高速・一般有料道路：約 1 km 手前から
画面右側に補助地図が表示されます。
表示する/しないの設定ができます。(☞102 ページ)

お知らせ

拡大図の消去・再表示の方法は、24 ページをご参照ください。

方面看板表示



レーン看板
分岐交差点で表示し、交差点の名称、通るべき車線を案内します。

交差点 交差点名
通るべき車線 (紫色)
表示する/しないの設定ができます。(☞102 ページ)



方面看板
交差点の方面看板を表示し、曲がる方向を矢印で案内します。

方面名
曲がる方向 (紫色)
表示する/しないの設定ができます。(☞102 ページ)



ルートガイド
交差点までの距離、交差点名称、曲がる方向を三つ先のものまで表示します。

次の交差点までの距離と
曲がる方向

三つ先の交差点の情報
二つ先の交差点の情報
交差点名
通るべき車線 (紫色)

スタンダードマップまたはドライビングマップ表示時のみ案内します。
二画面時は表示しません。
表示する/しないの設定ができます。(☞102 ページ)