



# 地図画面の見かた


**方位マーク**  
北の向きを表示




ノースアップ時の表示  
常に北が上を向いています。



ヘディングアップ時の表示  
常に進行方向が上を向いています。  
三角形の向いている方向が北です。



GPS マーク  
GPS 衛星による自車位置の測定を行っているときに表示。




GPex マーク  
D-GPS による自車位置の測定を行っているときに表示。

縮尺を表示

時計を表示

自車位置を表示

タイムスタンプ (詳しくは 86 ページ)



VICS の情報を受信しているときに「VICS」と表示します。  
VICS の情報を考慮してルート探索を行うときに「DRGS」と表示します。(DRGS: ダイナミックルートガイダンス)

地図上に表示している情報の提供メディア (FM 多重またはビーコン)

- 「FM」 : FM 多重
- 「BEACON」 : 電波ビーコンまたは光ビーコン
- 「FM+Bcn」 : FM 多重とビーコンの混在表示
- 「Hi」 : 高速道路の情報のみ
- 「Lo」 : 一般道路の情報のみ
- 表示なし : 高速道路および一般道路の全情報を表示

情報が提供された時刻  
交通情報を受信した時刻ではありません。  
表示する交通情報がないときには、時刻は表示されません。  
縮尺を変更したり地図をスクロールするときに時刻表示が一時的に消えることがあります。

**チューナーマーク**  
FM 多重チューナーが受信している周波数と受信状態を表示します。

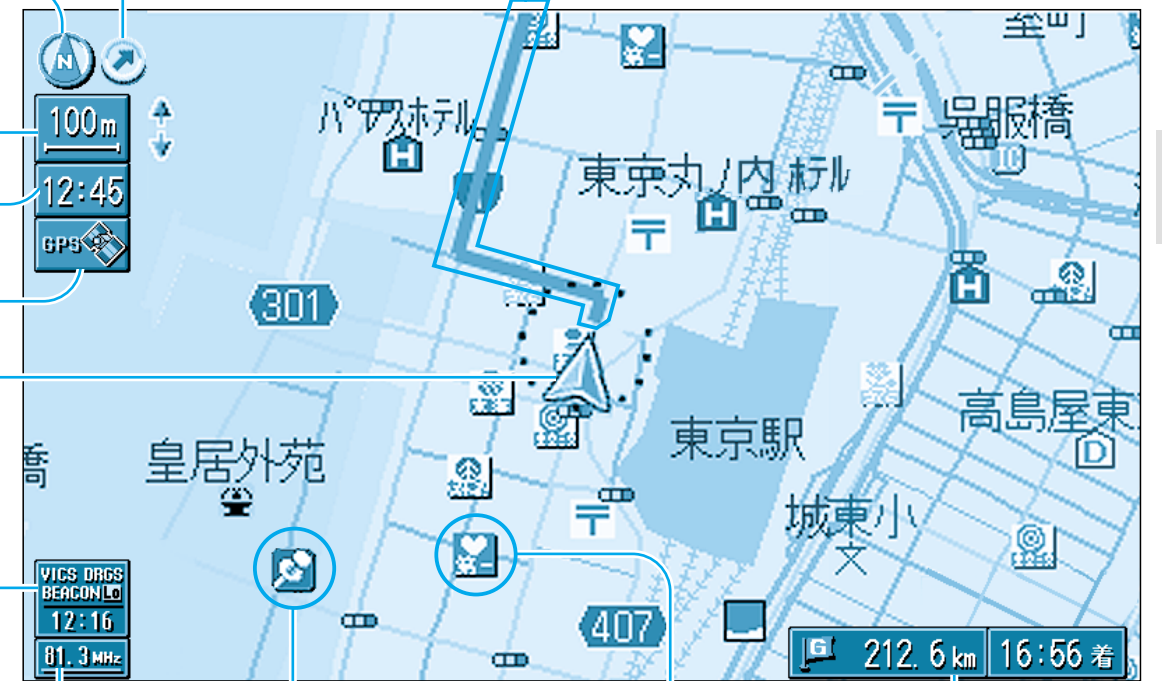
- ・ 緑 色 : 受信している
- ・ 灰 色 : 受信していない

D-GPS 併用 (94 ページ) を「する」にした場合は、

- ・ ピンク色 : VICS および文字多重を受信している
- ・ 青 色 : D-GPS を受信している

目的地の方向を矢印で表示

設定したルートを表示

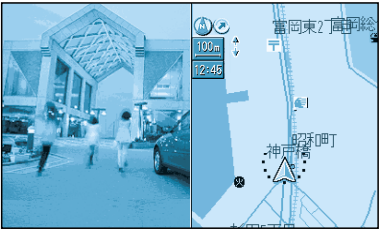


登録ポイント  
お気に入りの場所を登録ポイントとして登録することができます。(74 ページ)

残距離表示/到着予想時刻表示  
目的地(または経由地)までの距離と到着予想時刻を表示

**ランドマーク**  
目印になる施設などを地図上にマークで表示します。  
代表的なランドマークの他に、一部メーカーのガソリンスタンド、銀行などを表示します。  
各業種ごとに表示する/しないの設定ができます。(98 ページ)

**3D ランドマーク**  
全国の有名施設を立体ランドマークで表示します。  
表示する/しないの設定ができます。(98 ページ)  
INF マークを選択すると、便利な施設情報を見ることができます。  
(縮尺 10 m ~ 400 m の地図で表示)



**ドライブスポットガイド**  
(スタンダードマップまたはドライビングマップ表示中のみ)  
写真情報がある場合、自車が近づくと自動的にその写真を表示させることができます。(98 ページ)  
写真表示時に **決定** を押すと情報画面を表示します。

地図の  
紹介

地図画面の見かた