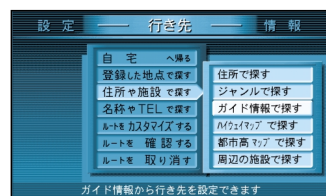


ガイド情報で



ジョイスティック
決定ボタンで

メニュー画面 **行き先** から



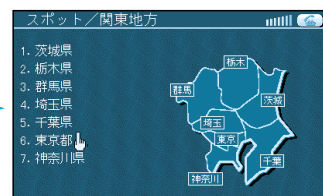
住所や施設で探す、
ガイド情報で探す を選ぶ



ジャンルを選ぶ



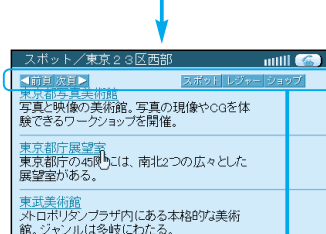
地方を選ぶ




都道府県を選ぶ



エリアを選ぶ



施設名を選ぶ
これらのボタンは、表示
されていても選べない場
合があります。

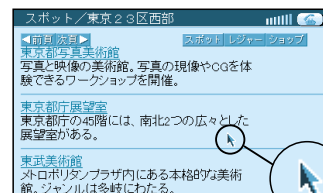


MAP を選ぶ
住所の表示を選んで
地図が表示されます。

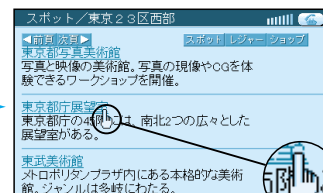


地図が表示されます。

ガイド情報画面での項目の選びかた



ジョイスティック で
カーソル(矢印)を動かして
項目を選ぶ



指マークが変わったら、
決定 を押して、
選んだ項目に決定する

ルートを作
る

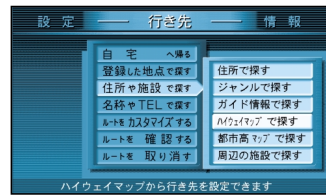
行き先を探す(ガイド情報/ハイウェイマップで探す)

ハイウェイマップで

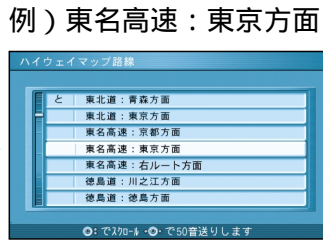


ジョイスティック
決定ボタンで

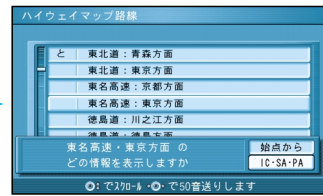
メニュー画面 **行き先** から



住所や施設で探す、
ハイウェイマップで探す を選ぶ



表示したい路線名を選ぶ

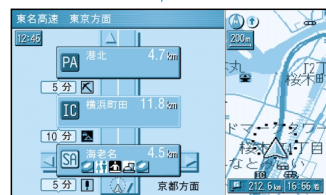


始点から または IC・SA・PA
を選ぶ



海老名 SA を選ぶ

1
IC : インターチェンジ
SA : サービスエリア
PA : パーキングエリア



海老名 SA を選ぶ



MAP を選ぶ
施設の情報を見るときは
ガイド を選ぶ



地図が表示されます。

ジョイスティック/決定
メニュー

