

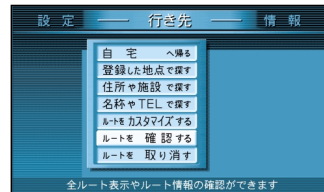
# ルートを確認する (全ルート図)

全ルート図を表示する



ジョイスティック  
決定ボタンで

メニュー画面 **行き先** から



**ルートを確認する** を選ぶ

全ルート図を表示



**別ルート探索** : 別ルートを探します。(5ルート)

**ルート情報** : ルート情報を表示します。

**ルートスクロール** : 画面をスクロールさせて、ルートを確認できます。

**シミュレーション** : シミュレーションを開始します。

**詳細ルート設定** : ルートを詳細に設定できます。

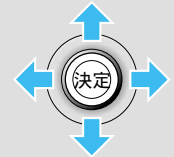
**目的地付近** : 目的地付近の地図を表示します。

**お知らせ**

ルート探索直後に**全ルート**を選んででも全ルート図を表示できます。

ルート案内を開始するには、**現在地**を押してください。目的地までの所要時間が表示されます。

別ルートを探る



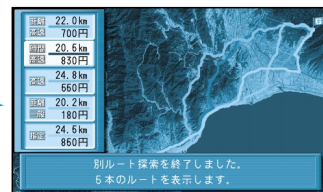
ジョイスティック  
決定ボタンで

全ルート図から



**別ルート探索** を選ぶ

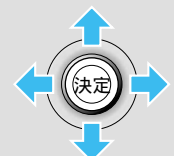
ルートを選ぶ  
同じルートが表示される  
場合があります。



**お知らせ**

高速道路・有料道路を通る場合には、**料金**が表示されます。料金は2000年4月現在のものです。表示される料金は、普通車両を対象にしています。料金は目安なので実際と異なる場合があります。

ルート情報を表示する



ジョイスティック  
決定ボタンで

全ルート図から



**ルート情報** を選ぶ

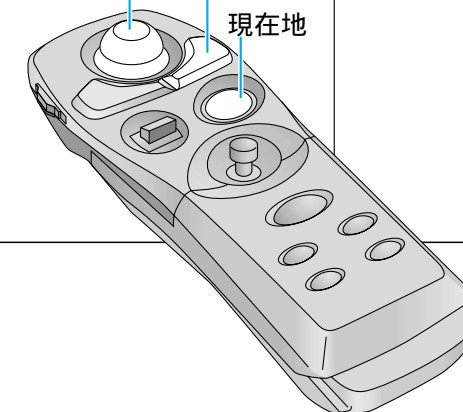
ジョイスティックを  
上下に動かす  
上 : 目的地方向に  
スクロールする  
下 : 現在地方向に戻る



**お知らせ**

ルート案内を開始するには、**現在地**を押してください。

ジョイスティック/決定  
メニュー  
現在地



ルート  
確認

ルートを確認する (全ルート図)