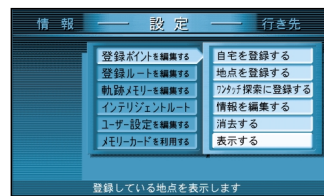


登録ポイントを呼び出す

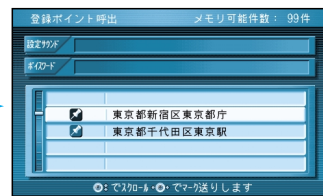


ジョイスティック
決定ボタンで

メニュー画面 **設定** から



登録ポイントを編集する
表示する を選ぶ



登録ポイントを選ぶ



登録ポイント中心の
地図が表示されます。

お知らせ


メニュー画面
行き先 **登録した地点で探す**
登録ポイントで探す
でも選択できます。
ルート探索で目的地、経由地、
出発地を設定しているときは、
その地点も呼び出せます。

登録ポイントの情報をみる

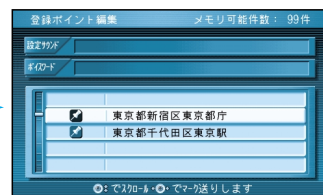


ジョイスティック
決定ボタンで

メニュー画面 **設定** から



登録ポイントを編集する
情報を編集する を選ぶ

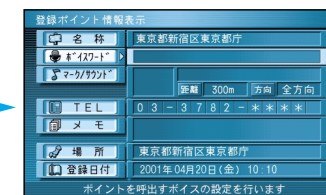


登録ポイントを選ぶ



確認 を選ぶ

登録ポイント情報画面を表示



お知らせ

登録ポイント情報画面の内容
を編集するには、80 ページ
を参照してください。

ジョイスティックでカーソル
を登録ポイントに合わせ

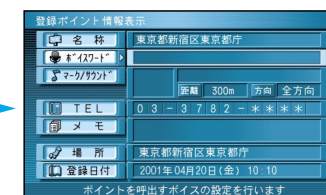


指マーク(☞)を表示させ、
決定 を押す



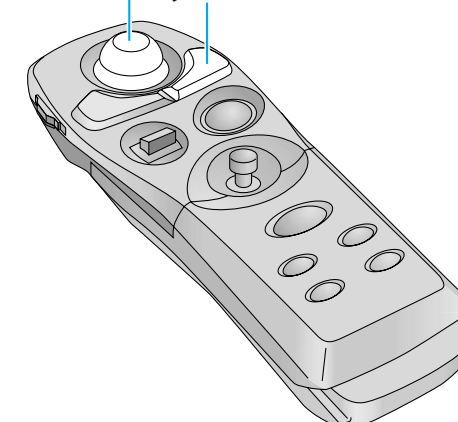
情報表示 を選ぶ

登録ポイント情報画面を表示



ジョイスティック/決定

メニュー



登録する

場所を登録する(登録ポイント)