



VICS 情報の
内容を確認する

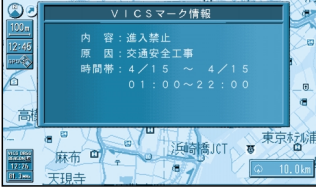
VICS 情報を見るときは
カーソルを VICS 情報
マークに合わせ、



ジョイスティック
決定ボタンで




指マーク(👉)を表示させ、
決定 を押す




情報が表示されます。

渋滞情報を見るときは

カーソルを
渋滞矢印に合わせ、



指マーク(👉)を表示させ、
決定 を押す




情報が表示されます。

お知らせ


表示を消すには、**戻る** を押す。
渋滞情報は、10 m ~ 200 m
縮尺の時のみ表示されます。

走行する道路に合わせ
VICS 情報を表示する


交通情報を表示中に



ジョイスティック
決定ボタンで




決定 を押す




サブメニューを表示
ジョイスティックを左右に
動かす

VICS サブメニューを表示



全道路情報 高速道情報
一般道情報
メディア切替
表示 OFF

全道路情報 高速道情報
一般道情報 のいずれかを選ぶ



選んだ道路の情報が表示
されます。


全道路情報...
都市間高速、都市内高速、一般道路、
有料道路の情報

高速道情報...
都市間高速、都市内高速の情報のみ表示
(タイムスタンプに「Hi」を表示)


一般道情報...
一般道路、有料道路の情報のみ表示
(タイムスタンプに「Lo」を表示)

好みのメディアの
VICS 情報を表示する


FM 多重とビーコンの両方で
交通情報を受信している時に



ジョイスティック
決定ボタンで




決定 を押す




サブメニューを表示
ジョイスティックを左右に
動かす

VICS サブメニューを表示



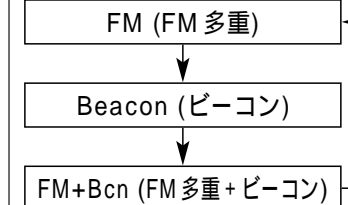
全道路情報 高速道情報
一般道情報
メディア切替
表示 OFF

メディア切替 を選ぶ




メディアが切り替わります。

表示中のメディアはタイムスタ
ンプに表示されます。
(86 ページ)




VICS 情報を
画面から消去する


交通情報を表示中に



ジョイスティック
決定ボタンで




決定 を押す



サブメニューを表示
ジョイスティックを左右に
動かす


VICS サブメニューを表示



全道路情報 高速道情報
一般道情報
メディア切替
表示 OFF

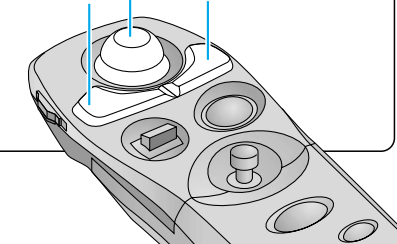
表示 OFF を選ぶ

再度表示するには、



表示 ON を選ぶ

ジョイスティック/決定
戻る メニュー



VICS

情報を見る (VICS)