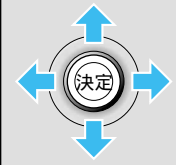


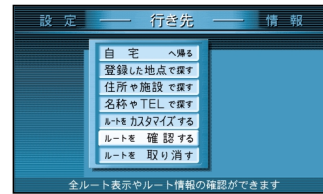
ルートを確認する (全ルート図)

全ルート図を表示する



ジョイスティック
決定ボタンで

メニュー画面 **行き先** から



ルートを確認する を選ぶ

全ルート図を表示



別ルート探索 : 別ルートを探します。(5ルート)

ルート情報 : ルート情報を表示します。

ルートスクロール : 画面をスクロールさせて、ルートを確認できます。

シミュレーション : シミュレーションを開始します。

詳細ルート設定 : ルートを詳細に設定できます。

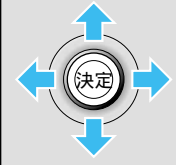
目的地付近 : 目的地付近の地図を表示します。

お知らせ

ルート探索直後に**全ルート**を選んででも全ルート図を表示できます。

ルート案内を開始するには、**現在地**を押してください。目的地までの所要時間が表示されます。

別ルートを探る



ジョイスティック
決定ボタンで

全ルート図から



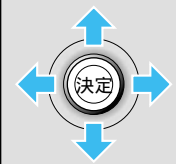
別ルート探索 を選ぶ

ルートを選ぶ
同じルートが表示される
場合があります。

お知らせ

高速道路・有料道路を通る場合には、料金が表示されます。料金は2000年4月現在のものです。表示される料金は、普通車両を対象にしています。料金は目安なので実際と異なる場合があります。

ルート情報を表示する



ジョイスティック
決定ボタンで

全ルート図から



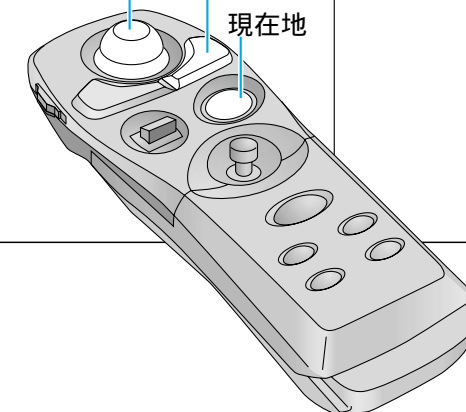
ルート情報 を選ぶ

ジョイスティックを
上下に動かす
上 : 目的地方向に
スクロールする
下 : 現在地方向に戻る

お知らせ

ルート案内を開始するには、**現在地**を押してください。

ジョイスティック/決定
メニュー
現在地



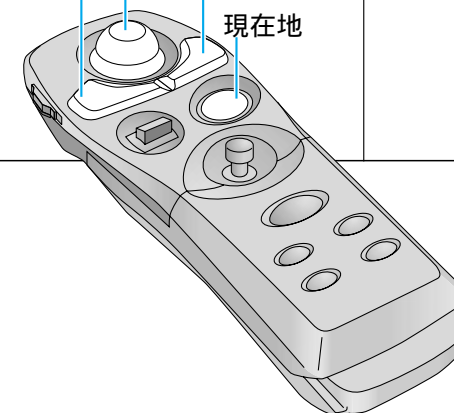
ルート
確認

ルートを確認する (全ルート図)

ルートを確認する（全ルート図）

スクロールする	 ジョイスティック 決定ボタンで	全ルート図から  ルートスクロール を選ぶ  ジョイスティックを上下に 動かし、スクロールする	お知らせ ルート案内を開始するには、 現在地 を押してください。 ルートスクロールを解除するには、 戻る を押してください。
ルートのシミュレーションをする	 ジョイスティック 決定ボタンで	全ルート図から  シミュレーション を選ぶ  シミュレーションが 開始されます。	お知らせ ルート案内を開始するには、 現在地 を押してください。 シミュレーションを中止するには、 メニュー を押してください。
目的地付近の地図を確認する	 ジョイスティック 決定ボタンで	全ルート図から  目的地付近 を選ぶ  目的地付近の地図が 表示 されます。	お知らせ ルート案内を開始するには、 現在地 を押してください。

ジョイスティック/決定
 戻る メニュー
 現在地



ルート
確認

ルートを
確認する
(全ルート図)