

地図の操作

地図を拡大／縮小する

1 地図画面で、**広域** / **詳細** をタッチして地図を拡大または縮小する。

※ **広域** / **詳細** の表示方法  P.14



タッチすると
選択したスケール
で表示されます。


タッチしつづけると
ズームします。




お知らせ

- 地図は、下記のスケールで表示されます。(詳 5 m ~ 詳 25 m は市街地図が表示されます。)
詳 5 m / 詳 12 m / 詳 25 m / 25 m / 50 m / 100 m / 200 m / 500 m / 1 km / 2.5 km / 5 km / 10 km / 25 km / 100 km / 250 km
- ※お買い上げ時は 25 m (右画面地図は 200 m) で表示されます。
- 指定の縮尺の地図がないときはメッセージが表示され、選ばれた縮尺より広域な地図を表示します。

テナント情報について




市街地図表示時に、ビルなどの施設にカーソル(→)を合わせて、設定メニューの **テナント情報** をタッチするとテナント情報を確認することができます。  P.21

※ **テナント情報** は「家形」を表示する設定にしている場合に
表示されます。  『詳細操作編』 P.90

※データが収録されていない施設では表示されません。

現在地	目的地 >	テナント情報	戻る
		東京都庁第一本庁舎	48階
▲		東京都 病院経営本部 リハビリ推進部 患者…	F39
●		東京都 病院経営本部 経営企画部 総務課	F38
		中央卸売市場 管理部総務課	F37
		東京都 中央卸売市場 事業部 業務課	F36
316F		首都大学東京(公立大学法人)経営企画室	F35
▼		丸の内薬局 都庁第一庁舎店	F32

地図表示(方位)を切り換える

1  **GPS** をタッチする。 ※  **GPS** の表示方法  P.14

※タッチするたびに方位表示と画面が切り換わります。

※お買い上げ時は進行方向を上(平面地図)で表示されます。

進行方向を上(平面地図)  

進行方向が常に上になるように、
走行に合わせて地図が回転します。



3D 地図  

進行方向は常に画面の上方向になり
ます。



北方向を上(平面地図)  

北方向を上(平面地図)に固定できます。

