

地図の操作

地図を拡大／縮小する

1 地図画面で、**広域** / **詳細** をタッチして地図を拡大または縮小する。

※ **広域** / **詳細** の表示方法  P.16




タッチすると
選択したスケール
で表示されます。

タッチしつづけると
ズームします。





ナビ機能の
基本操作

お知らせ

- 地図は、下記のスケールで表示されます。(詳 5 m ~ 詳 25 m は市街地図が表示されます。)
詳 5 m / 詳 12 m / 詳 25 m / 25 m / 50 m / 100 m / 200 m / 500 m / 1 km / 2.5 km /
5 km / 10 km / 25 km / 100 km / 250 km
- ※ お買い上げ時は 25 m (右画面地図は 200 m) で表示されます。
- 指定の縮尺の地図がないときはメッセージが表示され、選ばれた縮尺より広域な地図を表示します。
 P.127

テナント情報について




市街地図表示時に、ビルなどの施設にカーソル(→)を合わせて、設定メニューの **テナント情報** をタッチするとテナント情報を確認することができます。 P.25

※ **テナント情報** は「家形」を表示する設定にしている場合に
表示されます。 P.90

※ データが収録されていない施設では表示されません。

現在地	目的地	テナント情報	戻る
		東京都庁第一本庁舎	4階
		東京都 病院経営本部 サービス推進部 患者…	F39
		東京都 病院経営本部 経営企画部 総務課	F38
		中央卸売市場 管理部総務課	F37
		東京都 中央卸売市場 事業部 業務課	F36
316m		首都大学東京(公立大学法人)経営企画室	F35
		丸の内線 都庁第一庁舎店	F32

地図表示(方位)を切り換える

1  をタッチする。 ※  の表示方法  P.16

※ タッチするたびに方位表示と画面が切り換わります。

※ お買い上げ時は進行方向を上(平面地図)で表示されます。

進行方向を上(平面地図)  

進行方向が常に上になるように、
走行に合わせて地図が回転します。



3D地図  

進行方向は常に画面の上方向になり
ます。



北方向を上(平面地図)  

北方向を上固定できます。

