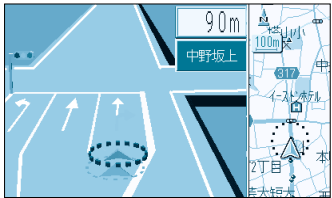


# 地図の種類

一般道走行中表示されます。

3Dで表示される案内地図です。



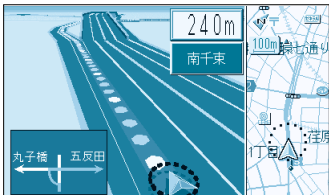
### 3Dレーンガイド

交差点でレーン拡大図を表示。(一部道路のみ)(約500m手前から)  
「表示する / しない」の設定ができます。  
(P92・93参照)



### 3D交差点拡大図

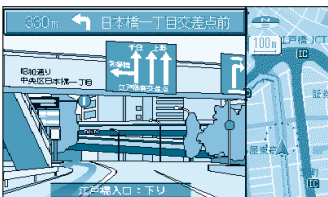
交差点をリアルに表示。(一部道路のみ)(約500m手前から)



### 3D立体交差点拡大図

立体交差点をリアルに表示。(一部道路のみ)(約500m手前から)

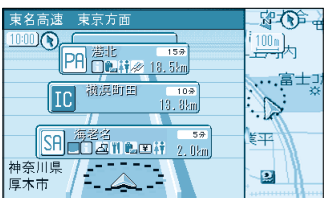
拡大図表示中は、を押すとアングルを切り替えられます。



### 3Dハイウェイ入口案内

都市高速の入口付近で表示。  
(約500m手前から)

高速道路走行中表示されます。



### ハイウェイマップ

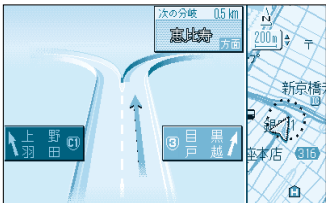
都市高速・都市間高速の道路情報をわかりやすく表示。  
「表示する / しない」の設定ができます。  
(P84・85参照)



### 都市高マップ

都市高速とIC<sup>(1)</sup>名、JCT<sup>(2)</sup>名、3Dランドマークをわかりやすく表示。  
「表示する / しない」の設定ができます。  
(P84・85参照)

- 1 IC：インターチェンジの略
- 2 JCT：ジャンクションの略



### 3Dハイウェイ分岐案内

高速道路のジャンクション・出口で表示。  
(都市間高速：約2km手前から)  
(都市高速 / 有料道路：約1km手前から)