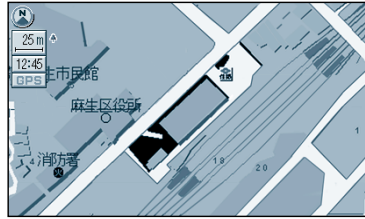


地図の紹介

スタンダードマップで表示すると...



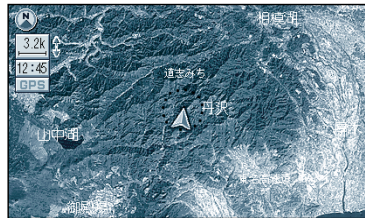
詳細地図（縮尺：10 m ~ 50 m）
建物の形にいたるまで、詳細に表示します。

走行中は、建物の形を表示しません。
走行中に地図モード画面にした場合、自動的に縮尺が100 mになります。
縮尺が10 mのときは、自車位置が正確に表示されない場合があります。



グラフィカルマップ（縮尺：100 m ~ 800 m）
区域を色分けしてわかりやすく表示します。

グラフィカルまたはスタンダードのいずれかで表示できます。（☞88ページ）
道幅が5.5 m以上の道路を走行中は、100 m縮尺での細街路表示は行いません。



サテライトマップ（縮尺：1.6 km ~ 50 km）
衛星写真のようなリアルな画面で表示します。

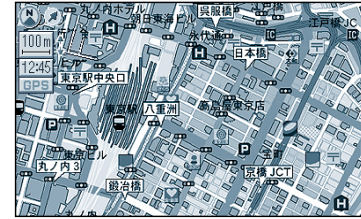
サテライトまたはスタンダードのいずれかで表示できます。（☞88ページ）



スタンダードマップ
グラフィカルマップやサテライトマップの表示の設定を「スタンダード」にすると、100 m ~ 50 kmの縮尺でも、左図のような紙に書かれた地図に近い感覚の表示になります。（☞88ページ）


道幅が5.5 m以上の道路を走行中は、100 m縮尺での細街路表示は行いません。

バーチャル・リアリティ的に...



ドライビングバーチャルシティマップ（縮尺：10m ~ 100m）
100mスケールでも詳細地図なみの情報を表示します。（一部地域のみ）
地図の傾きを変えるとビルを立体的に表示します。（☞26ページ）

地図を表示する / 表示しないの設定ができます。（☞88ページ）
走行中に地図モード画面にした場合、自動的に100 m縮尺のスタンダードマップに切り替わります。
縮尺が10 mのときは、自車位置が正確に表示されない場合があります。



フロントビューマップ（縮尺：固定）
ドライバーの視点で地図を表示します。
画面右側には補助地図を表示します。

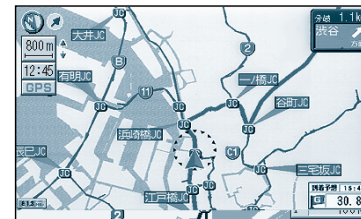
細街路表示は行いません。

高速道路では...



ハイウェイマップ
都市高速道路、都市間高速道路走行時に表示します。
画面右側には補助地図を表示します。

地図を表示する / 表示しないの設定ができます。（☞88ページ）



都市高マップ（縮尺：200m、800m、1.6km、3.2km、6.4km）
都市高速道路走行時に表示します。

地図を表示する / 表示しないの設定ができます。（☞88ページ）



ハイウェイサテライトマップ（縮尺：固定）
都市間高速道路走行時に表示します。

地図を表示する / 表示しないの設定ができます。（☞88ページ）