


行き先を探す

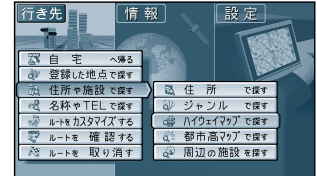
住所や施設で探す

ハイウェイマップで

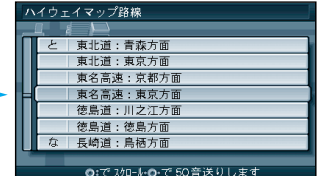


ジョイスティック
実行ボタンで

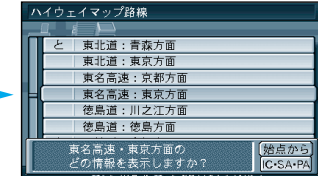
メニュー画面 **行き先** から
(例) 東名高速：東京方面




住所や施設で探す、
ハイウェイマップで探す を選ぶ



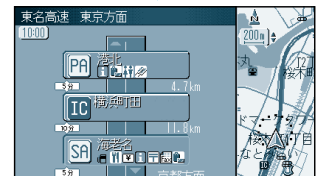
表示したい路線名を選ぶ




始点から または IC・SA・PA を選ぶ




例) 海老名 SA
海老名 SA を選ぶ




海老名 SA を選ぶ



MAP を押す



地図が表示される

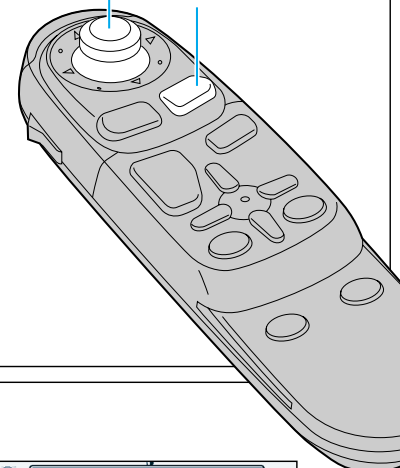


ジョイスティック
実行ボタンで


1

IC : インターチェンジ
SA : サービスエリア
PA : パーキングエリア

ジョイスティック/実行
メニュー

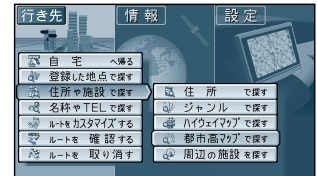


都市高マップで

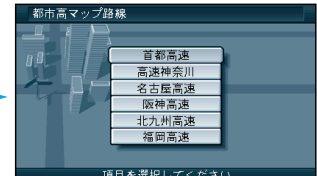


ジョイスティック
実行ボタンで

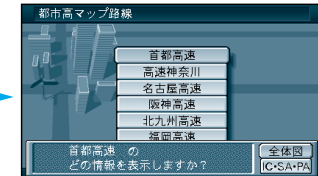
メニュー画面 **行き先** から
(例) 首都高速




住所や施設で探す、
都市高マップで探す を選ぶ



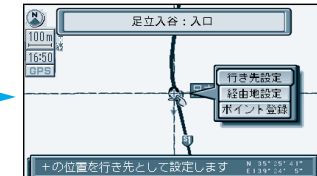
表示したい路線名を選ぶ




IC・SA・PA を選ぶ
全体図を見たいときには、
全体図 を選ぶ



例) 足立入谷
足立入谷 を選ぶ




地図が表示される



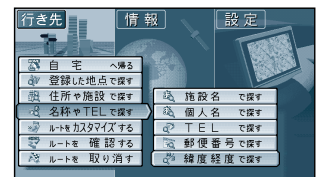
ジョイスティック
実行ボタンで

緯度・経度で




ジョイスティック
実行ボタンで


メニュー画面 **行き先** から




名称や TEL で探す、
緯度経度で探す を選ぶ



緯度・経度を入力し、
完了 を選ぶ



地図が表示される



ジョイスティック
実行ボタンで

緯度・経度の入力は、
ジョイスティックの上下で数字が
変わり、左右でカーソルが移動します。
10 キーでも入力できます。

ルートを作る
行き先を探す(住所や施設で探す)

36

37